


REPÚBLICA FEDERATIVA DO BRASIL
 MINISTÉRIO DAS CIDADES
 DEPARTAMENTO NACIONAL DE TRANSITO
 CARTEIRA NACIONAL DE HABILITACAO



PB

NOME
KATHERINE DA SILVA SOUSA



DOC. IDENTIDADE / ORG. EMISSOR UF
 3549351 SSDS PB

CPF DATA NASCIMENTO
 086.905.254-32 31/12/1992

FILIAÇÃO
ANTONIO SOUSA SILVA

INES CECILIA DA SILVA SOUSA

PERMISSÃO ACC CAT. HAB
  **AB**

Nº REGISTRO
06752229812

VALIDADE
10/06/2021

1º HABILITAÇÃO
01/12/2016

OBSERVAÇÕES
 EAR ;

Katherine da Silva Sousa

ASSINATURA DO PORTADOR

LOCAL
JOAO PESSOA, PB

DATA EMISSÃO
18/12/2017

Anelak
 Agente em Nome da Silva
 (CPF: 000.000.000-00)


ASSINATURA DO EMISSOR

69868698225
 PB035914572

PARAÍBA

VÁLIDA EM TODO
 O TERRITÓRIO NACIONAL
 1631718496

PROIBIDO PLASTIFICAR
 1631718496


CONFEA  **CREA**
 Conselho Federal de Engenharia e Agronomia Conselho Regional de Engenharia e Agronomia



República Federativa do Brasil
 Serviço Público Federal
 Conselho Federal de Engenharia e Agronomia
 Conselho Regional de Engenharia e Agronomia
 Carteira de Identidade Profissional

Nome
KATHERINE DA SILVA SOUSA

Data do Registro no Crea-PB
28/10/2015



Título Profissional
ENGENHEIRA AMBIENTAL

Presidente do Confea

Valer como Documento de Identidade em todo o território nacional e tem Fé Pública, conforme o § 2º do art. 56 da Lei nº 5.194 de 24/12/66 e Lei nº 6.206 de 07/05/75.

CREA-PB


Registro Crea Nº
1044340/2015



Registro Nacional
1614855994

Data de Emissão
04/03/2016

Presidente do Crea - PB



CONFEA CREA

Conselho Federal de Engenharia e Agronomia

Conselho Regional de Engenharia e Agronomia

República Federativa do Brasil
Serviço Público Federal
Conselho Federal de Engenharia e Agronomia
Conselho Regional de Engenharia e Agronomia
Carteira de Identidade Profissional

Nome

KATHERINE DA SILVA SOUSA

Filiação

**INES CECILIA DA SILVA SOUSA
ANTONIO SOUSA SILVA**

Nascimento

31/12/1992

CPF

086.905.254-32

Doc. de Identidade

3.549.351 SSDS-PB

Naturalidade

POMBAL PB

Tipo Sang.

O +

Título de Eleitor

041068991287

Katherine da Silva Sousa

Assinatura do Profissional

Crea de Registro
CREA-PB



Nacionalidade

BRASILEIRA

PIS/PASEP

CONFEA - CREA / CONFEA - CREA / CONFEA - CREA / CONFEA - CREA



Ministério da Fazenda
Secretaria da Receita Federal do Brasil

Comprovante de Situação Cadastral no CPF

Nº do CPF: **086.905.254-32**

Nome: **KATHERINE DA SILVA SOUSA**

Data de Nascimento: **31/12/1992**

Situação Cadastral: **REGULAR**

Data da Inscrição: **26/01/2007**

Digito Verificador: **00**

Comprovante emitido às: **11:30:38** do dia **16/07/2021** (hora e data de Brasília).
Código de controle do comprovante: **BA72.66B7.4D95.2E05**



Este documento não substitui o [“Comprovante de Inscrição no CPF”](#).

(Modelo aprovado pela IN/RFB nº 1.548, de 13/02/2015.)



CERTIDÃO

CÓDIGO: **CD5B.3484.AF1C.4B06**

Emitida no dia 16/07/2021 às 08:38:24

Identificação do requerente:

CNPJ/CPF: **086.905.254-32**

R.G. :

Certifico, observadas as disposições da legislação vigente e de acordo com os assentamentos existentes neste órgão, que o requerente supra identificado está em situação **REGULAR** perante a Fazenda Pública Estadual, **com relação a débitos fiscais administrativos e inscritos em Dívida Ativa**. A referida identificação não pertence a contribuinte com inscrição ativa no Cadastro de Contribuintes do Estado da Paraíba.

A presente Certidão não compreende débitos cuja exigibilidade esteja suspensa, nem exclui o direito de a Fazenda Pública Estadual, a qualquer tempo, cobrar valores a ela porventura devidos pelo referido requerente.

Esta certidão é válida **por 60 (sessenta) dias a partir da data de sua emissão**, devendo ser confirmada a sua autenticidade através do serviço *Validar Certidão de Débito* na página www.sefaz.pb.gov.br.

OBS: Inválida para licitação no que se refere ao fornecimento de mercadorias ou prestação de serviços de transporte interestadual e intermunicipal ou comunicação não compreendidos na competência tributária dos municípios se o requerente supracitado estiver localizado no estado da Paraíba, ressalvada quando a licitação se referir à prestação de serviço de transporte entre municípios com características urbanas no âmbito das regiões metropolitanas no estado da Paraíba, reconhecida por Lei específica.

Válida com a apresentação conjunta do cartão de inscrição no CPF ou no CNPJ da
Secretaria da Receita Federal do Ministério da Fazenda.
Certidão de Débito emitida via 'Internet'.



MINISTÉRIO DA FAZENDA
Secretaria da Receita Federal do Brasil
Procuradoria-Geral da Fazenda Nacional

CERTIDÃO NEGATIVA DE DÉBITOS RELATIVOS AOS TRIBUTOS FEDERAIS E À DÍVIDA ATIVA DA UNIÃO

Nome: KATHERINE DA SILVA SOUSA
CPF: 086.905.254-32

Ressalvado o direito de a Fazenda Nacional cobrar e inscrever quaisquer dívidas de responsabilidade do sujeito passivo acima identificado que vierem a ser apuradas, é certificado que não constam pendências em seu nome, relativas a créditos tributários administrados pela Secretaria da Receita Federal do Brasil (RFB) e a inscrições em Dívida Ativa da União (DAU) junto à Procuradoria-Geral da Fazenda Nacional (PGFN).

Esta certidão se refere à situação do sujeito passivo no âmbito da RFB e da PGFN e abrange inclusive as contribuições sociais previstas nas alíneas 'a' a 'd' do parágrafo único do art. 11 da Lei nº 8.212, de 24 de julho de 1991.

A aceitação desta certidão está condicionada à verificação de sua autenticidade na Internet, nos endereços <<http://rfb.gov.br>> ou <<http://www.pgfn.gov.br>>.

Certidão emitida gratuitamente com base na Portaria Conjunta RFB/PGFN nº 1.751, de 2/10/2014.

Emitida às 08:35:59 do dia 16/07/2021 <hora e data de Brasília>.

Válida até 12/01/2022.

Código de controle da certidão: **E802.6151.C5EA.9AB2**

Qualquer rasura ou emenda invalidará este documento.



PODER JUDICIÁRIO
 TRIBUNAL DE JUSTIÇA DA PARAÍBA
 TELEJUDICIÁRIO - CENTRAL DE CERTIDÕES
 Praça João Pessoa, s/n - CEP 58013-902 - João Pessoa (PB)
 Telefone: (83) 3216-1440



CERTIDÃO NEGATIVA EXECUÇÃO FISCAL

Certificamos que, em pesquisa realizada nos registros de distribuição de feitos de execução fiscal ativos nos cartórios comuns e/ou especializados, em todas as comarcas do Estado da Paraíba, **nada consta** contra:

CPF: 086.905.254-32

Nome: KATHERINE DA SILVA SOUSA

Nacionalidade: BRASILEIRO

Estado civil: DIVORCIADO

Documento de identificação: REGISTRO GERAL 3549351 SSSDS PB

Data de nascimento: 31/12/1992

Nome da mãe: INES CECILIA DA SILVA SOUSA

Nome do pai: ANTONIO SOUSA SILVA

Certidão emitida às 08:49 de 16/07/2021.

Validade 30 dias

-
- 1- Esta certidão foi expedida gratuitamente, através da internet, com base na Resolução nº 17/2010, da Presidência do TJPB e na Resolução nº 121/2010 do CNJ.
 - 2- O número do documento constante nesta certidão foi informado pelo próprio solicitante. Sua autenticidade deverá ser conferida pelo interessado confrontando com o documento original (ex: CPF e RG).
 - 3- Esta certidão não terá validade para fins de instrução de processos judiciais.
 - 4- A pesquisa é restrita aos dados fornecidos pelo solicitante, ficando ressalvados os registros cadastrados de forma diversa.
 - 5- A pesquisa foi realizada em todos os sistemas processuais em funcionamento.
-

Para confirmar a autenticidade deste documento acesse <http://app.tjpb.jus.br/certo/validarcertidao> e insira o código de validação: **aLfJ.fw4l**. Você pode também ler o código QR apresentado no cabeçalho.



PODER JUDICIÁRIO
 TRIBUNAL DE JUSTIÇA DA PARAÍBA
 TELEJUDICIÁRIO - CENTRAL DE CERTIDÕES
 Praça João Pessoa, s/n - CEP 58013-902 - João Pessoa (PB)
 Telefone: (83) 3216-1440



CERTIDÃO NEGATIVA CÍVEL

Certificamos que, em pesquisa realizada nos registros de distribuição de feitos cíveis ativos nos cartórios comuns e/ou especializados, em todas as comarcas do Estado da Paraíba, **nada consta** contra:

CPF: 086.905.254-32

Nome: KATHERINE DA SILVA SOUSA

Nacionalidade: BRASILEIRO

Estado civil: DIVORCIADO

Documento de identificação: REGISTRO GERAL 3549351 SSDS PB

Data de nascimento: 31/12/1992

Nome da mãe: INES CECILIA DA SILVA SOUSA

Nome do pai: ANTONIO SOUSA SILVA

Certidão emitida às 08:49 de 16/07/2021.

Validade 30 dias

-
- 1- Esta certidão foi expedida gratuitamente, através da internet, com base na Resolução nº 17/2010, da Presidência do TJPB e na Resolução nº 121/2010 do CNJ.
 - 2- O número do documento constante nesta certidão foi informado pelo próprio solicitante. Sua autenticidade deverá ser conferida pelo interessado confrontando com o documento original (ex: CPF e RG).
 - 3- Esta certidão não terá validade para fins de instrução de processos judiciais.
 - 4- A pesquisa é restrita aos dados fornecidos pelo solicitante, ficando ressalvados os registros cadastrados de forma diversa.
 - 5- A pesquisa foi realizada em todos os sistemas processuais em funcionamento.
-

Para confirmar a autenticidade deste documento acesse <http://app.tjpb.jus.br/certo/validarcertidao> e insira o código de validação: **qOzM.fELA**. Você pode também ler o código QR apresentado no cabeçalho.



PODER JUDICIÁRIO
JUSTIÇA DO TRABALHO

CERTIDÃO NEGATIVA DE DÉBITOS TRABALHISTAS

Nome: KATHERINE DA SILVA SOUSA

CPF: 086.905.254-32

Certidão nº: 22021264/2021

Expedição: 16/07/2021, às 08:40:25

Validade: 11/01/2022 - 180 (cento e oitenta) dias, contados da data de sua expedição.

Certifica-se que **KATHERINE DA SILVA SOUSA**, inscrito(a) no CPF sob o nº **086.905.254-32**, **NÃO CONSTA** do Banco Nacional de Devedores Trabalhistas.

Certidão emitida com base no art. 642-A da Consolidação das Leis do Trabalho, acrescentado pela Lei nº 12.440, de 7 de julho de 2011, e na Resolução Administrativa nº 1470/2011 do Tribunal Superior do Trabalho, de 24 de agosto de 2011.

Os dados constantes desta Certidão são de responsabilidade dos Tribunais do Trabalho e estão atualizados até 2 (dois) dias anteriores à data da sua expedição.

No caso de pessoa jurídica, a Certidão atesta a empresa em relação a todos os seus estabelecimentos, agências ou filiais.

A aceitação desta certidão condiciona-se à verificação de sua autenticidade no portal do Tribunal Superior do Trabalho na Internet (<http://www.tst.jus.br>).

Certidão emitida gratuitamente.

INFORMAÇÃO IMPORTANTE

Do Banco Nacional de Devedores Trabalhistas constam os dados necessários à identificação das pessoas naturais e jurídicas inadimplentes perante a Justiça do Trabalho quanto às obrigações estabelecidas em sentença condenatória transitada em julgado ou em acordos judiciais trabalhistas, inclusive no concernente aos recolhimentos previdenciários, a honorários, a custas, a emolumentos ou a recolhimentos determinados em lei; ou decorrentes de execução de acordos firmados perante o Ministério Público do Trabalho ou Comissão de Conciliação Prévia.



PREFEITURA MUNICIPAL DE CAJAZEIRINHAS

01612687000189
RUA ADMILSON LEITE DE ALMEIDA

SECRETARIA DE ADMINISTRAÇÃO E FINANÇAS

CERTIDÃO NEGATIVA DE DÉBITOS

Nº 000176

Certificamos, a requerimento da parte interessada, e de acordo com as informações prestadas pelo setor tributário que,

Inscrição Municipal: 1302/2021

Nome: KATHERINE DA SILVA SOUSA
Endereço: RUA SEVERINO SOARES DA SILVA Numero: 158
Complemento: PB
Bairro: CENTRO
Cidade: São Bento de Pombal UF: PB
CPF/CNPJ: 086.905.254-32

está quites com os tributos municipais.

Finalidade:
APRESENTAÇÃO JUNTO A ORGÃOS PUBLICOS E PRIVADOS

Ficam, todavia, ressalvados os direitos da Fazenda Municipal de cobrar quaisquer débitos que venham a ser posteriormente apurados. Do que constar, passamos a presente certidão, para fins de PROVAS JUNTO A TODOS E QUAISQUER ÓRGÃOS.

ESTA CERTIDÃO REFERE-SE EXCLUSIVAMENTE A SITUAÇÃO DO CONTRIBUINTE NO AMBITO DESTA SECRETARIA DA FAZENDA MUNICIPAL.

CAJAZEIRINHAS 16 de julho de 2021

KAENIO ALMEIDA PEREIRA
SECRETARIO DE FINANÇAS

EDUARDO ALENCAR SANTOS
DIRETOR DE TRIBUTAÇÃO

Eduardo Alencar Santos
Dir. Tributos

VÁLIDA POR 60 (SESSENTA) DIAS A PARTIR DA DATA DE EMISSÃO.

NOTA IMPORTANTE: QUALQUER RASURA TORNARÁ O PRESENTE DOCUMENTO NULO.

Emitido por: eduardo



Prefeitura Municipal de Cajazeirinhas-PB
CNPJ: 01.612.687/0001-89
Rua Admilson Leite de Almeida, 80
Centro - CEP: 58.855-000

Cajazeirinhas - Paraíba



SERVIÇO PÚBLICO FEDERAL
CONSELHO REGIONAL DE ENGENHARIA E AGRONOMIA DA PARAÍBA CREA-PB

CERTIDÃO Nº 0024/2020

Protocolo: **1120632//2019**

Interessado: Engenheira Ambiental/Segurança do Trabalho **KATHERINE DA SILVA SOUSA**

CREA: 1614855994

Atribuições: Resolução nº 447, de 22 de setembro de 2000 e artigo 4º da Resolução 359/91 do CONFEA.

CERTIFICAMOS que a profissional acima referida encontra-se regularmente registrada neste Conselho Regional, nos termos da Lei 5.194, de 24 de dezembro de 1966.

CERTIFICAMOS ainda, em face do estabelecido nos artigos 68 e 69 da citada lei, que a interessada encontra-se quite quanto as suas anuidades.

CERTIFICAMOS finalmente, que este Conselho, através da Câmara Especializada de Engenharia Civil e Agrimensura, atendendo ao estabelecido na Decisão PL-2087/2004, do CONFEA, concluiu que a profissional, por ter cursado o curso de **Especialização em Geoprocessamento e Georreferenciamento**, está habilitada para assumir a responsabilidade técnica dos serviços de determinação das coordenadas dos vértices definidores dos limites dos imóveis rurais, georreferenciadas ao **Sistema Geodésico Brasileiro**, para efeito do **Cadastro Nacional de Imóveis Rurais-CNIR**, atividade esta acrescentada na Lei nº 6.015, de 31 de dezembro de 1973, pela Lei nº 10.267, de 28 de agosto de 2001.

João Pessoa, 10 de Julho de 2020.

CONSELHO REGIONAL DE ENGENHARIA
E AGRONOMIA - CREA / PB

Maria Izabel D. Mafra Caju
Engª Civil Mª Inez Damasceno Mafra Caju
CREA 1500802999 - Gerente de Registros



Anotação de Responsabilidade Técnica - ART
Lei nº 6.496, de 7 de dezembro de 1977

CREA-BA

ART OBRA / SERVIÇO
Nº BA20200411870

Conselho Regional de Engenharia e Agronomia da Bahia

INICIAL
 CO-RESPONSÁVEL à BA20200335261

1. Responsável Técnico

KATHERINE DA SILVA SOUSA

Título profissional: **ENGENHEIRO AMBIENTAL, ENGENHEIRO DE SEGURANÇA DO TRABALHO**

RNP: **1614855994**

Registro: **3000101102BA**

Empresa contratada: **PROJECTE - ENGENHARIA ARQUITETURA CONSTRUÇÕES E CONSULTORIA LTDA ME**

Registro: **0010192573-BA**

2. Dados do Contrato

Contratante: **COMPANHIA DE DESENVOLVIMENTO DOS VALES DO SAO FRANCISCO E DO PARNAIBA**

CPF/CNPJ: **00.399.857/0014-40**

AVENIDA AVENIDA MANOEL NOVAES

Nº: **S/N**

Complemento:

Bairro: **CENTRO**

Cidade: **BOM JESUS DA LAPA**

UF: **BA**

CEP: **47600000**

Contrato: **2.363.00/2019**

Celebrado em: **09/01/2020**

Valor: **R\$ 428.500,00**

Tipo de contratante: **Pessoa Juridica de Direito Público**

Ação Institucional: **NENHUMA - NAO OPTANTE**

3. Dados da Obra/Serviço

AVENIDA MANOEL NOVAES

Nº: **s/n**

Complemento:

Bairro: **CENTRO**

Cidade: **BOM JESUS DA LAPA**

UF: **BA**

CEP: **47600000**

Data de Início: **20/03/2020**

Previsão de término: **20/03/2021**

Coordenadas Geográficas: **0, 0**

Finalidade:

Código: **Não Especificado**

Proprietário: **COMPANHIA DE DESENVOLVIMENTO DOS VALES DO SAO FRANCISCO E DO PARNAIBA**

CPF/CNPJ: **00.399.857/0014-40**

4. Atividade Técnica

	Quantidade	Unidade
14 - Gestão		
11 - Gestão > AGRIMENSURA - ATIVIDADES PROFISSIONAIS, CIENTÍFICAS E TÉCNICAS > SERVIÇOS TECNICOS PROFISSIONAIS > #214 - TOPOGRAFIA	1,00	a
11 - Gestão > AGRIMENSURA - ATIVIDADES PROFISSIONAIS, CIENTÍFICAS E TÉCNICAS > #786 - GEORREFERENCIAMENTO DE IMÓVEIS RURAIS	1,00	a
11 - Gestão > AGRIMENSURA - ATIVIDADES PROFISSIONAIS, CIENTÍFICAS E TÉCNICAS > SERVIÇOS TECNICOS PROFISSIONAIS > #217 - MAPAS TEMÁTICOS	1,00	a

Após a conclusão das atividades técnicas o profissional deve proceder a baixa desta ART

5. Observações

Prestação de Serviços de topografia para apoio à fiscalização e georreferenciamento, à CODEVASF, na Bahia.

6. Declarações

- Declaro que estou cumprindo as regras de acessibilidade previstas nas normas técnicas da ABNT, na legislação específica e no decreto n. 5296/2004.

7. Entidade de Classe

NENHUMA - NAO OPTANTE

8. Assinaturas

Declaro serem verdadeiras as informações acima

KATHERINE DA SILVA SOUSA - CPF: 086.905.254-32

_____, _____ de _____ de _____
 Local data

COMPANHIA DE DESENVOLVIMENTO DOS VALES DO SAO FRANCISCO E DO PARNAIBA - CNPJ: 00.399.857/0014-40

9. Informações

* A ART é válida somente quando quitada, mediante apresentação do comprovante do pagamento ou conferência no site do Crea.

10. Valor

Valor da ART: **R\$ 88,78**

Registrada em: **24/11/2020**

Valor pago: **R\$ 88,78**

Nosso Número: **52176209**

A autenticidade desta ART pode ser verificada em: <http://crea-ba.sitac.com.br/publico/>, com a chave: b3ZZz
 Impresso em: 06/07/2021 às 13:06:14 por: , ip: 177.75.16.43

www.crea-ba.org.br

creaba@creaba.org.br

CREA-BA



ATESTADO DE CAPACIDADE TÉCNICA

Atestamos, para os devidos fins que a **Projecte – Engenharia, Arquitetura, Construções e Consultoria LTDA**, empresa sediada na Rua Júlio Vieira de Almeida, Bairro Maria Rachel, Sousa - Paraíba, CEP: 58.804-685, inscrita no CNPJ. N° 13.556.557/0001-55, executou satisfatoriamente, conforme condições previstas no **contrato n° 2.363.00/2019**, assinado em 09/01/2020, valor do contrato R\$ 428.500,00 (quatrocentos e vinte e oito mil e quinhentos reais), que tem por objetivo a Prestação de serviços técnicos de **Topografia** à Codevasf, para apoio em campo às ações de gestão, fiscalização e regulação de serviços e obras, envolvendo construção de aguadas, recuperação e construção de estradas, pavimentações, edificações, saneamento e esgotamento, georreferenciamento de áreas de barragens e agrícolas e revitalização de bacias sob supervisão da **2ª Superintendência Regional da CODEVASF**, no Estado da Bahia.

Empresa contratada: PROJECTE – ENGENHARIA, ARQUITETURA, CONSTRUÇÕES E CONSULTORIA LTDA, CNPJ: 13.556.557/0001-55.

Processo: 59520.001221/2019-97 – EDITAL 11/2019

Local: BOM JESUS DA LAPA, IRECÊ E REGIÃO, ESTADO DA BAHIA.

Valor do Contrato: R\$ 428.500,00

Valor faturado: R\$ 421.793,97

Prazo de execução: 14 meses

Período contratual: Início: 09/01/2019 Término: 20/03/2021

QUANTITATIVOS EXECUTADOS:

Objeto: Prestação de serviços técnicos DE TOPOGRAFIA e GEOPROCESSAMENTO à CODEVASF, para apoio em campo às ações de gestão, fiscalização e regulação de serviços e obras, envolvendo construção de aguadas, recuperação e construção de estradas, pavimentações, edificações, saneamento e esgotamento, georreferenciamento de áreas de barragens e agrícolas e revitalização de bacias sob supervisão da 2ª SR/CODEVASF.

2ª Superintendência Regional, Av. Manoel Novaes, s/n - Centro, CEP: 47.600-000, Bom Jesus da Lapa - BA, Fone: (77) 3481-8000, Fax: (77) 3481-4018, E-mail: 2sr-sr@codevasf.gov.br

CNPJ: 00.399.857/0014-40

PROFISSIONAL	FUNÇÃO	<u>EQUIPE TÉCNICA</u> FORMAÇÃO	CREA	ART
TALITA GABRIELLE ARAGÃO	Coordenadora	Engenharia Civil	1600121373/PB	BA20200335261
KATHERINE DA SILVA SOUSA	Gestor	Engenharia Ambiental	1614855994/PB	BA20200411870
	Engenheira Plena	Engenharia de Segurança do Trabalho. Especialização em Geoprocessamento		
GABRIELA DAYSE DA SILVA MONTEIRO	Topógrafa	Engenharia de Agrimensura	0219058725/AL	
		Especialização em Geoprocessamento		
HUGO FERNANDES DOS SANTOS	Topógrafo	Engenheiro Agrônomo	1619151170/PB	
ULISSES CARDOSO DOURADO GUIMARÃES	Auxiliar de Topografia	Especialização em Geoprocessamento	0517727897/BA	
		Engenharia Ambiental		
MAURO DA SILVA BARRETO JÚNIOR	Auxiliar de Topografia	Engenharia Ambiental	1617771490/PB	

<u>ITEM</u>	<u>DESCRIÇÃO DOS SERVIÇOS</u>	<u>UNID</u>	<u>REALIZAÇÃO FÍSICA</u>
1.0	LEVANTAMENTO TOPOGRÁFICO PLANIALTIMÉTRICO – PAVIMENTAÇÃO. Levantamentos dos eixos das vias, piqueteadas de 20 m em 20 m, com a utilização da estação total ou GPS RTK. Execução de projetos geométricos com as características viárias.	m ²	186.255,82
1.1	Elaboração de projetos contendo seções transversais, perfil longitudinal e planta baixa, além das descrições referentes ao tipo de pavimentação.		
2.0	LEVANTAMENTO TOPOGRÁFICO PLANIALTIMÉTRICO – MEDIÇÃO PARA ELABORAÇÃO DE AS BUILT. Acompanhamento das obras EXECUTADAS e em EXECUÇÃO, com ANÁLISE e verificação de possíveis mudanças do projeto básico inicial. Levantamentos do como construído e evolução das obras.	m ²	144.719,79
2.1			
3.0	LEVANTAMENTO TOPOGRÁFICO PLANIALTIMÉTRICO – MEDIÇÃO DE EXECUÇÃO DE TERRAPLENAGEM. Levantamento Topográfico para alocação de obras.	m ²	29.290,5
3.1	Levantamento de dados e informações de campo para		

2ª Superintendência Regional, Av. Manoel Novaes, s/n - Centro, CEP: 47.600-000, Bom Jesus da Lapa - BA, Fone: (77) 3481-8000, Fax: (77) 3481-4018, E-mail: 2sr-sr@codevasf.gov.br
CNPJ: 00.399.857/0014-40

apoio as empresas executoras das obras nos cálculos de volumes (aterros e cortes), medição de materiais, remoção de solo e projetos de acompanhamento.

LEVANTAMENTO TOPOGRÁFICO

4.0 PLANIALTIMÉTRICO – DRENAGEM EM PAVIMENTAÇÃO.

Elaboração de projetos de sistema de drenagem local. m² 4.789,32

4.1 Levantamento de dados e informações para auxiliar na busca de soluções para o melhor direcionamento da rede de drenagem.

Dimensionamento de meios-fios e descidas d'água (canaletas)

5.0 EXECUÇÃO DE SERVIÇOS DE GEORREFERENCIAMENTO

Auxílio na realização do georreferenciamento dos lotes localizados no perímetro irrigado de Mirorós, com GPS RTK. m² 1.380.000

Cadastramento de imóveis rurais.

5.1 Serviço de rastreio e implementação de marcos geodésicos nos limites dos lotes selecionados.

Processamento dos dados brutos em softwares específicos (CHC Geomatics Office 2) e utilização do IBGE-PPP (Posicionamento por Ponto Preciso), um serviço online gratuito para o pós-processamento de dados GNSS. Definição de limites, características e confrontantes, de acordo com as normativas do INCRA.

6.0 DESMEMBRAMENTO DE LOTES – ELABORAÇÃO DE PLANTA CADASTRAL E MEMORIAL DESCRITIVO DE IMÓVEIS.

Elaboração de projeto de desmembramento de lotes rurais. m² 206.985,88

Atualização cadastral dos imóveis.

6.1 Alocação e implantação de piquetes nos limites dos lotes.

Rastreamento e processamento de dados para elaboração da planta cadastral dos limites dos imóveis, bem como o seu memorial descritivo, inclusive dos confrontantes.

Informamos que o contrato foi finalizado, e que, atestamos os quantitativos executados na tabela acima, e que os serviços e fornecimentos de materiais e

2ª Superintendência Regional, Av. Manoel Novaes, s/n - Centro, CEP: 47.600-000, Bom Jesus da Lapa - BA, Fone: (77) 3481-8000, Fax: (77) 3481-4018, E-mail: 2sr-sr@codevasf.gov.br

CNPJ: 00.399.857/0014-40



equipamentos foram desenvolvidos a contento, dentro dos padrões e normas técnicas exigidos no instrumento contratual.

Bom Jesus da Lapa-BA, 20 de abril de 2021.

OBSERVAÇÃO:

Bom Jesus da Lapa/Ba	20/04/2021
LOCAL	DATA

Responsável pelas informações:


 Soraya Almeida Santos
 Analista em Desenv. Regional
 Causeteo 111770-0
 CODEVASF / 2º SR

SUPERVISOR / COORDENADOR DO CONTRATO / FISCAL (ASSINATURA E CARIMBO)

Homologação:


 Gerente Regional da 2ª GRD
 Decisão: nº 1476/2017

TITULAR DA ÁREA OU SUPERINTENDENTE REGIONAL (ASSINATURA E CARIMBO)

2ª Superintendência Regional, Av. Manoel Novaes, s/n - Centro, CEP: 47.600-000, Bom Jesus da Lapa - BA, Fone: (77) 3481-8000, Fax: (77) 3481-4018, E-mail: 2sr-sr@codevasf.gov.br
 CNPJ: 00.399.857/0014-40



Certidão de Acervo Técnico - CAT
Resolução Nº 1025 de 30 de Outubro de 2009

CREA-PB

CAT COM REGISTRO DE ATESTADO

164056/2021

Conselho Regional de Engenharia e Agronomia da Paraíba

Atividade concluída

CERTIFICAMOS, em cumprimento ao disposto na Resolução nº 1.025, de 30 de outubro de 2009, do Confea, que consta dos assentamentos deste Conselho Regional de Engenharia e Agronomia da Paraíba - Crea-PB, o Acervo Técnico do profissional **TALITA GABRIELLE ARAGÃO** referente à(s) Anotação(ões) de Responsabilidade Técnica - ART abaixo discriminada(s):

Profissional: **TALITA GABRIELLE ARAGÃO**

Registro: **3199/05 PB**

RNP: **1600121373**

Título profissional: **ENGENHEIRA CIVIL, MESTRE EM ENGENHARIA CIVIL E AMBIENTAL**

Número da ART: **PB20190232194** Tipo de ART: **ANOTAÇÃO DE ART A POSTERIORI (OBRA/SERVIÇO CONCLUÍDO)** Registrada em: **17/07/2019** Baixada em: **17/07/2019**

Forma de registro: **INICIAL**

Participação técnica: **INDIVIDUAL**

Empresa contratada: **PROJECTE - ENGENHARIA, ARQUITETURA, CONSTRUÇÕES E CONSULTORIA LTDA - ME**

Contratante: **Agência Nacional de Águas - ANA**

CPF/CNPJ: **04.204.444/0001-08**

Endereço do contratante: **SETOR SPO**

Nº: **5**

Complemento: **Área 05, Quadra 3, Bloco "T"**

Bairro: **SETORES COMPLEMENTARES**

Cidade: **BRASÍLIA**

UF: **DF**

CEP: **70610200**

Contrato: **63/2016/ANA**

Celebrado em: **23/11/2016**

Valor do contrato: **R\$ 4.623.132,94**

Tipo de contratante: **Pessoa Jurídica**

Ação institucional: **Outros**

Endereço da obra/serviço: **TRECHO RIO PIRANHAS-AÇU**

Nº: **S/N**

Complemento:

Bairro: **ESTREITO**

Cidade: **SOUSA**

UF: **PB**

CEP: **58800790**

Data de início: **23/11/2016**

Conclusão efetiva: **23/11/2019**

Finalidade: **SEM DEFINIÇÃO**

Proprietário: **Agência Nacional de Águas - ANA**

CPF/CNPJ: **04.204.444/0001-08**

Atividade Técnica: **5 - COORDENAÇÃO OBRAS E SERVIÇOS - AGRICULTURA > IRRIGAÇÃO E DRENAGEM > DRENAGEM > #0427 - SUPERFICIAL 1 - COLETA DE DADOS 3.00 ano; 5 - COORDENAÇÃO OBRAS E SERVIÇOS - AGRICULTURA > IRRIGAÇÃO E DRENAGEM > #0431 - CAPTAÇÃO DE ÁGUA 1 - COLETA DE DADOS 3.00 ano; 5 - COORDENAÇÃO OBRAS E SERVIÇOS - CONSTRUÇÃO CIVIL > EDIFICAÇÕES > MONITORAMENTO > #1162 - IRRIGAÇÃO 1 - COLETA DE DADOS 3.00 ano; 5 - COORDENAÇÃO OBRAS E SERVIÇOS - CONSTRUÇÃO CIVIL > EDIFICAÇÕES > MONITORAMENTO > #1162 - IRRIGAÇÃO 20 - MONITORAMENTO 3.00 ano; 5 - COORDENAÇÃO OBRAS E SERVIÇOS - CONSTRUÇÃO CIVIL > OBRAS HIDRÁULICAS E RECURSOS HÍDRICOS > #1393 - COMPORTAS 18 - VISTORIA 3.00 ano; 5 - COORDENAÇÃO OBRAS E SERVIÇOS - CONSTRUÇÃO CIVIL > OBRAS HIDRÁULICAS E RECURSOS HÍDRICOS > #1393 - COMPORTAS 46 - INSPEÇÃO 3.00 ano; 5 - COORDENAÇÃO OBRAS E SERVIÇOS - CONSTRUÇÃO CIVIL > OBRAS HIDRÁULICAS E RECURSOS HÍDRICOS > #1394 - HIDROMETRIA 1 - COLETA DE DADOS 3.00 ano; 5 - COORDENAÇÃO OBRAS E SERVIÇOS - CONSTRUÇÃO CIVIL > OBRAS HIDRÁULICAS E RECURSOS HÍDRICOS > #1394 - HIDROMETRIA 20 - MONITORAMENTO 3.00 ano; 5 - COORDENAÇÃO OBRAS E SERVIÇOS - CONSTRUÇÃO CIVIL > OBRAS HIDRÁULICAS E RECURSOS HÍDRICOS > #1394 - HIDROMETRIA 35 - MENSURAÇÃO 3.00 ano; 5 - COORDENAÇÃO OBRAS E SERVIÇOS - CONSTRUÇÃO CIVIL > OBRAS HIDRÁULICAS E RECURSOS HÍDRICOS > #1397 - AÇUDES 18 - VISTORIA 3.00 ano; 5 - COORDENAÇÃO OBRAS E SERVIÇOS - CONSTRUÇÃO CIVIL > OBRAS HIDRÁULICAS E RECURSOS HÍDRICOS > #1397 - AÇUDES 46 - INSPEÇÃO 3.00 ano; 5 - COORDENAÇÃO OBRAS E SERVIÇOS - CONSTRUÇÃO CIVIL > OBRAS HIDRÁULICAS E RECURSOS HÍDRICOS > #1399 - VERTEDOUROS 18 - VISTORIA 3.00 ano; 5 - COORDENAÇÃO OBRAS E SERVIÇOS - CONSTRUÇÃO CIVIL > OBRAS HIDRÁULICAS E RECURSOS HÍDRICOS > #1399 - VERTEDOUROS 46 - INSPEÇÃO 3.00 ano; 5 - COORDENAÇÃO OBRAS E SERVIÇOS - CONSTRUÇÃO CIVIL > SANEAMENTO > #1608 - CAPTAÇÃO SUBTERRÂNEA DE ÁGUA 1 - COLETA DE DADOS 3.00 ano; 5 - COORDENAÇÃO OBRAS E SERVIÇOS - CONSTRUÇÃO CIVIL > SANEAMENTO > #1608 - CAPTAÇÃO SUBTERRÂNEA DE ÁGUA 20 - MONITORAMENTO 3.00 ano; 5 - COORDENAÇÃO OBRAS E SERVIÇOS - CONSTRUÇÃO CIVIL > SANEAMENTO > #1609 - CAPTAÇÃO SUPERFICIAL DE ÁGUA 1 - COLETA DE DADOS 3.00 ano; 5 - COORDENAÇÃO OBRAS E SERVIÇOS - CONSTRUÇÃO CIVIL > SANEAMENTO > #1609 - CAPTAÇÃO SUPERFICIAL DE ÁGUA 20 - MONITORAMENTO 3.00 ano; 5 - COORDENAÇÃO OBRAS E SERVIÇOS - MEIO AMBIENTE > MEIO AMBIENTE > MONITORAMENTO > #9326 - DE ÁGUAS SUPERFICIAIS 1 - COLETA DE DADOS 3.00 ano; 5 - COORDENAÇÃO OBRAS E SERVIÇOS - MEIO AMBIENTE > MEIO AMBIENTE > MONITORAMENTO > #9326 - DE ÁGUAS SUPERFICIAIS 20 - MONITORAMENTO 3.00 ano; 5 - COORDENAÇÃO OBRAS E SERVIÇOS - MEIO AMBIENTE > MEIO AMBIENTE > MONITORAMENTO > #9326 - DE ÁGUAS SUPERFICIAIS 46 - INSPEÇÃO 3.00 ano;**

Observações

Prestação de serviços técnicos de apoio às ações de gestão e regulação de usos da água na Bacia do Rio Piranhas Açú, envolvendo identificação, cadastro, atualização cadastral, e monitoramento de usos da água, campanhas de medição de vazão e acompanhamento da operação de reservatórios, e acompanhamento das condições de manutenção de estruturas hidráulicas e hidromecânicas de fluxo de água em rios.

Informações Complementares

Conselho Regional de Engenharia e Agronomia da Paraíba

Av. Dom Pedro I, 809 - Tambia - João Pessoa - PB

Tel: + 55 (83) 3533 2525 - E-mail: crea.pb@creapb.org.br



CREA-

PB





Certidão de Acervo Técnico - CAT
Resolução Nº 1025 de 30 de Outubro de 2009

Conselho Regional de Engenharia e Agronomia da Paraíba

CREA-PB

CAT COM REGISTRO DE ATESTADO

164056/2021

Atividade concluída

CERTIFICAMOS, finalmente, que se encontra vinculado à presente Certidão de Acervo Técnico – CAT, o atestado contendo 10 folha(s), expedido pelo contratante da obra/serviço, a quem cabe a responsabilidade pela veracidade e exatidão das informações nele constantes.

Certidão de Acervo Técnico nº 164056/2021

06/05/2021, 11:57

758w1

A Certidão de Acervo Técnico (CAT) à qual o atestado está vinculado constituirá prova da capacidade técnico-profissional da pessoa jurídica somente se o responsável técnico indicado estiver na Certidão de Registro e Quitação (CRQ) apresentada.

Certificamos que se encontra vinculado à presente CAT o atestado apresentado em cumprimento à Lei nº 8.666/93, expedido pela pessoa jurídica contratante/proprietário, a quem cabe a responsabilidade pela veracidade e exatidão das informações nele constantes. É de responsabilidade deste Conselho a verificação da atividade profissional em conformidade com a Lei nº 5.194/66 e Resoluções do Conselho Federal de Engenharia e Agronomia - CONFEA

Esta certidão perderá a validade, caso ocorra qualquer alteração posterior dos elementos cadastrais nela contidos.

A autenticidade desta Certidão pode ser verificada em: <http://crea-pb.sitac.com.br/publico/>, com a chave: 758w1

Conselho Regional de Engenharia e Agronomia da Paraíba

Av. Dom Pedro I, 809 - Tambia - João Pessoa - PB

Tel: + 55 (83) 3533 2525. E-mail: creapb@creapb.org.br



**CREA-
PB**





OFÍCIO Nº 132/2021/SFI/ANA
Documento nº 02500.015420/2021-18

Brasília, 22 de abril de 2021.

A Senhora
TALITA GABRIELLE ARAGÃO
Responsável Legal
PROJECTE - Engenharia, Arquitetura, Construções e Consultoria Ltda
Rua Coronel Jose Vicente - Caixa Postal 70
58800-970 – Sousa – PB

Assunto: Atestados de Capacidade Técnica.
Referência: Documento 02500.015307/2021

Senhora Responsável Legal,

Conforme solicitado encaminho, em anexo, o Atestado de Capacidade Técnica nº 6 (Documento 02500.015307/2021), referente aos serviços prestados pela empresa PROJECTE – Engenharia, Arquitetura, Construções e Consultoria LTDA. – ME, inscrita no CNPJ sob nº 13.556.557/0001-55, para a Agência Nacional de Água – ANA, no período de 23/11/2016 a 23/11/2020, no âmbito do Contrato nº 63/2016/ANA, processo administrativo nº 02501.000982/2016-90.

Atenciosamente,

(assinado eletronicamente)
ALAN VAZ LOPES
Superintendente de Fiscalização

Os documentos destinados a ANA devem, preferencialmente, ser encaminhados por meio do serviço de protocolo eletrônico disponibilizado no endereço www.ana.gov.br
Setor Policial, Área 5, Quadra 3, Edifício Sede, Bl. M, CEP 70610-200 Brasília/DF, telefone (61) 2109-5400 – e-mail: dproe@ana.gov.br

Documento assinado digitalmente por: ALAN VAZ LOPES

A autenticidade deste documento 02500.015420/2021 pode ser verificada no site <http://verificacao.ana.gov.br/> informando o código verificador: 5F9CF3AF.

Este documento encontra-se registrado no Conselho Regional de Engenharia e Agronomia da Paraíba, vinculado à Certidão nº 164056/2021, emitida em 06/05/2021



Certidão nº 164056/2021
15/06/2021, 13:20
Chave de Impressão: 758w1

O documento neste ato registrado foi emitido em 06/05/2021 e contém 10 folhas





ATESTADO DE CAPACIDADE TÉCNICA Nº6/2021
Documento nº 02500.015307/2021-32

Atestamos por meio deste e para os devidos fins legais de direito que a empresa abaixo qualificada executou todos os serviços discriminados neste Atestado de maneira satisfatória, cumprindo com todas as suas responsabilidades, nada restando que os desabonem perante esta Autarquia até a presente data.

Atestamos, ainda, que os serviços descritos se encontram concluídos e atenderam às especificações e exigências contidas no Contrato nº063/2016 estando de acordo com os Projetos Técnicos discriminados no Termo de Referência – TR, Ordens de Serviço (OS) emitidas e nas normas regulamentadoras atinentes, tudo de forma criteriosa e satisfatória.

O presente Atestado se estende à Equipe Técnica relacionados abaixo, conforme Relatórios de Atividades apresentados pela Empresa.

1. CONTRATANTE:

RAZÃO SOCIAL: Agência Nacional de Águas
CNPJ: 04.204.444/0001-08
ENDEREÇO: Setor Policial, Área 5, Quadra 3, Bloco "M", 1º Andar, CEP 70610-200, Brasília-DF.
REPRESENTANTE LEGAL: Luis André Muniz
CPF: 116.852.711-20
TELEFONE: (61) 2109-5182

2. CONTRATADA:

RAZÃO SOCIAL: PROJECTE – ENGENHARIA, ARQUITETURA, CONSTRUÇÕES E CONSULTORIA LTDA
CNPJ: 13.556.557/0001-55
ENDEREÇO: Rua Júlio Vieira De Almeida, S/N, Bairro Marial Rachel, Cep 58.804-685, Sousa – PB
TELEFONE: (83) 9987-1735
REPRESENTANTE LEGAL: Victor Aragão Mayer Duarte
CPF: 089.618.254-10

Este documento encontra-se registrado no Conselho Regional de Engenharia e Agronomia da Paraíba, vinculado à Certidão nº 164056/2021, emitida em 06/05/2021



Certidão nº 164056/2021
15/06/2021, 13:20

Chave de Impressão: 758w1

O documento neste ato registrado foi emitido em 06/05/2021 e contém 10 folhas



Documento assinado digitalmente por: LUIS ANDRE MUNIZ;ALAN VAZ LOPES

A autenticidade deste documento 02500.015307/2021 pode ser verificada no site <http://verificacao.ana.gov.br/> informando o código verificador: B91D2C95.



3. EQUIPE TÉCNICA:

Profissional	Função	Formação	Período	Registro CREA/PB	ART
TALITA GABRIELLE ARAGÃO	Coordenador	Engenheira Civil	23/11/2016 a 23/10/2020	1600121373	PB20190232194
KATHERINE DA SILVA SOUSA	Engenheiro Pleno	Engenheira Ambiental e de Segurança do Trabalho	23/11/2016 a 23/11/2020	1614855994	PB20190286596
VITÓRIA BARROS DE SÁ MAGALHÃES	Engenheiro Júnior	Engenheira Civil	23/11/2019 a 23/11/2020	1619155656	-
GABRIELA DAYSE	Especialista em Geoprocessamento	Engenheira Agrimensora	23/11/2018 a 23/11/2020	0219058725	-
AIARA ABRANTES DE LACERDA	Técnico de Campo	Engenheira Agrônoma	23/11/2019 a 23/11/2020	1616805773	-
HUGO FERNANDES DOS SANTOS	Técnico de Campo	Engenheiro Agrônomo	23/11/2019 a 23/11/2020	1619151170	-
ALAN JONHNS BATISTA FREITAS	Técnico de Campo	Engenheiro Ambiental	23/11/2018 a 23/11/2020	1617873284	-
LAMARTINE ERDUARDO DE ASSIS	Técnico de Campo	Engenheiro Agrônomo	23/11/2019 a 23/11/2020	1618272357	-

4. DADOS DO CONTRATO

LOCAL: BACIA HIDROGRÁFICA DO RIO PIRANHAS-AÇU

CONTRATO: 063/ANA/2016

PROCESSO: nº 02501.000982/2016-90, Pregão Eletrônico nº 10/ANA/2016.

DATA DE INÍCIO: 23/11/2016

DATA DE TÉRMINO: 23/10/2020

PERÍODO DE EXECUÇÃO: 48 meses

2

Atestado de Capacidade Técnica 6

Documento assinado digitalmente por: LUIS ANDRE MUNIZ;ALAN VAZ LOPES

A autenticidade deste documento 02500.015307/2021 pode ser verificada no site <http://verificacao.ana.gov.br/> informando o código verificador: B91D2C95.

Este documento encontra-se registrado no Conselho Regional de Engenharia e Agronomia da Paraíba, vinculado à Certidão nº 164056/2021, emitida em 06/05/2021



Certidão nº 164056/2021

15/06/2021, 13:20

Chave de Impressão: 758w1

O documento neste ato registrado foi emitido em 06/05/2021 e contém 10 folhas



OBJETO: Prestação de serviços técnicos à Agência Nacional de Águas – ANA, de apoio em campo às ações de gestão e regulação de usos da água na bacia do rio Piranhas Açu, envolvendo identificação, cadastro, atualização cadastral, e monitoramento de usos da água, campanhas de medição de vazão, acompanhamento da operação de reservatórios, e acompanhamento das condições de manutenção de estruturas hidráulicas e hidromecânicas de fluxo de água em rios.

5. DESCRIÇÃO DOS SERVIÇOS:

As quantidades das atividades realizadas, discriminadas abaixo, estão de acordo com o pactuado no Primeiro Termo Aditivo, constante do documento ANA nº 02500.079260/2019.

ATIVIDADE	TAREFA	SERVIÇOS CONCLUÍDOS
Planos Semestrais Operacionais.	Elaboração de documento detalhado contendo proposta de planejamento e mobilização para as atividades a serem realizadas no semestre subsequente.	8 Planos
Atividade 1: Monitoramento de usuários de água	<p>Tarefa A: Identificação e atualização cadastral de usuários da água</p> <p>Cadastro realizado a partir da prévia identificação, pela ANA, de potenciais usuários, por meio de imagens de satélite após tratamento geoespacial.</p> <p>Foram cadastrados números variados de usuários, em média 300 por campanha, sendo executadas as seguintes atividades:</p> <ul style="list-style-type: none"> • Visita às propriedades rurais ou usuários de água identificados em campo ou previamente mapeados pela ANA; • Levantamento em campo dos dados constantes na ficha cadastral, bem como seu preenchimento, por meio de informações prestadas pelo usuário e 	11 Campanhas

Este documento encontra-se registrado no Conselho Regional de Engenharia e Agronomia da Paraíba, vinculado à Certidão nº 164056/2021, emitida em 06/05/2021



Certidão nº 164056/2021
15/06/2021, 13:20
Chave de Impressão: 758w1

O documento neste ato registrado foi emitido em 06/05/2021 e contém 10 folhas





	<p>dados coletados diretamente em campo para subsidiar estimativas de vazão;</p> <ul style="list-style-type: none"> Validação da área irrigada e da área da propriedade do usuário utilizando imagem de satélite para demarcação digital das áreas rurais, utilizando ferramentas de geoprocessamento, tais como o Arcgis e Qgis; No caso de sistemas de abastecimento de água foram coletadas informações junto aos respectivos prestadores de serviço e preenchidas as fichas de atualização de dados de sistemas de abastecimento público de água e atualização de croquis de representação dos sistemas com uso de ferramentas digitais, tais como o Autocad e Arcgis; Preenchimento e coleta da assinatura do usuário no formulário de pedido de outorga e planilha de irrigação ou aquicultura, com base no levantamento da visita à propriedade rural ou usuário de água; Consolidação dos dados em tabela; Elaboração de Shapes e mapas com ferramentas de Geoprocessamento, sobretudo Arcgis para identificação dos usos e áreas levantadas. Inserção dos dados referentes aos pedidos de regularização no sistema REGLA, bem como auxílio ao usuário para formalização de seu pedido de regularização pelo sistema REGLA da ANA. 	
	<p align="center">Tarefa B: Coleta de dados de usos da água</p> <p>Execução de campanhas de coleta de dados e monitoramento de usos da água em toda a área de abrangência da Bacia Hidrográfica do</p>	<p align="center">21 campanhas</p>

Este documento encontra-se registrado no Conselho Regional de Engenharia e Agronomia da Paraíba, vinculado à Certidão nº 164056/2021, emitida em 06/05/2021



Certidão nº 164056/2021
15/06/2021, 13:20
Chave de Impressão: 758w1

O documento neste ato registrado foi emitido em 06/05/2021 e contém 10 folhas





	<p>rio Piranhas Açú.</p> <p>Em cada campanha foram visitados 100 usuários, sendo executadas as seguintes atividades:</p> <ul style="list-style-type: none"> • Visita aos usuários de água indicados pela ANA, ou identificados em campanhas de cadastro durante a Tarefa A; • Levantamento em campo dos dados constantes na ficha de monitoramento, por meio de informações prestadas pelo usuário e/ou dados coletados diretamente em campo; • Preenchimento da ficha de monitoramento de uso da água com base no levantamento de dados realizado; • Consolidação dos dados de monitoramento de uso da água em tabela; • Leitura de equipamentos de medição de vazão: horímetros, hidrômetros, régua limnimétrica; • Medição de áreas irrigadas com uso de GPS e uso de ferramentas digitais, tais como o Autocad e Arcgis, bem como caracterização das mesmas com informações de tipo de cultura e método de irrigação utilizado; • Descrição e verificação dos sistemas de adução (canais de chamada) e bombeamento de água, incluindo canais abertos e ductos fechados; • Conferência de dados cadastrais e das características dos usos; • Conferência dos dados geoespaciais obtidos no cadastramento; • Entrega de comunicados e notificações oficiais da ANA. 	
Atividade 2:	Tarefa A:	21 Campanhas

Este documento encontra-se registrado no Conselho Regional de Engenharia e Agronomia da Paraíba, vinculado à Certidão nº 164056/2021, emitida em 06/05/2021



Certidão nº 164056/2021
15/06/2021, 13:20
Chave de Impressão: 758w1

O documento neste ato registrado foi emitido em 06/05/2021 e contém 10 folhas

Atestado de Capacidade Técnica 6

Documento assinado digitalmente por: LUIS ANDRE MUNIZ;ALAN VAZ LOPES

A autenticidade deste documento 02500.015307/2021 pode ser verificada no site <http://verificacao.ana.gov.br/> informando o código verificador: B91D2C95.





Acompanhamento da operação de reservatórios	Medição de vazões e de níveis d'água a jusante de reservatórios	
	<p>Execução de campanhas bimestrais para medição de vazões e níveis d'água em rios e vazões defluentes de reservatórios nos pontos especificados da bacia do rio Piranhas Açu.</p> <p>Em cada campanha com 40 medições, foram executadas as seguintes atividades:</p> <ul style="list-style-type: none"> • Medição de nível d'água no rio por meio da leitura de cotas de réguas limnimétricas; • Medição de vazão em secções de rio com uso de equipamento de medição a Vau do tipo Flow Tracker ou com efeito Doppler (ADCP) tal como M9; tais equipamentos, permitiram traçar o perfil longitudinal das estações fluviométricas ou secções transversais do rio Piranhas, para estudos de batimetria nestas secções de rio. • Medição de vazão defluente dos reservatórios da bacia do rio Piranhas Açu, tais como ARG, Curemas, Mãe D'água, em condutos fechados com uso de equipamento Ultrassônico de medição de vazão; • Medição de vazão defluente dos reservatórios da bacia do rio Piranhas Açu, tais como ARG, Curemas, Mãe D'água, em canais abertos tais como o canal do Pataxó ou canal da Redenção com uso de equipamento de medição a Vau do tipo Flow Tracker ou Com efeito Doppler (ADCP) tal como M9 • Registro dos valores medidos nas fichas de medição; 	
	Tarefa B: Acompanhamento de manobras de operação de reservatórios	45 Campanhas

Este documento encontra-se registrado no Conselho Regional de Engenharia e Agronomia da Paraíba, vinculado à Certidão nº 164056/2021, emitida em 06/05/2021



Certidão nº 164056/2021
15/06/2021, 13:20
Chave de Impressão: 758w1

O documento neste ato registrado foi emitido em 06/05/2021 e contém 10 folhas

Atestado de Capacidade Técnica 6

Documento assinado digitalmente por: LUIS ANDRE MUNIZ;ALAN VAZ LOPES

A autenticidade deste documento 02500.015307/2021 pode ser verificada no site <http://verificacao.ana.gov.br/> informando o código verificador: B91D2C95.



	<p>Execução de campanhas de campo para apoio a manobras de operação de reservatórios e acompanhamento da evolução temporal e espacial de níveis d'água e vazões ao longo de rios e defluências de reservatórios da bacia do rio Piranhas.</p> <p>Em cada campanha de manobra, foram executadas as seguintes atividades:</p> <ul style="list-style-type: none"> • Acompanhamento da abertura e/ou fechamento de estruturas hidráulicas de reservatórios; • Medição de vazão defluente em ductos fechados ou canais abertos; • Medição de vazões e níveis d'água em rios no trecho de rio logo a jusante aos reservatórios; • Consolidação dos dados e informações da campanha na ficha de acompanhamento de manobra de operação de açude; 	
<p>Atividade 3:</p> <p>Acompanhamento das condições físicas dos sistemas hídricos</p>	<p>Tarefa A: Identificação de obstruções em rios.</p> <p>Execução de campanhas de inspeção dos trechos perenizados do rio Piranhas Açú para identificação de obstruções à passagem da água, como acúmulo de vegetação e sedimentos, barramentos, passagens molhadas ou outras estruturas hidráulicas.</p> <p>Em cada campanha, foram realizadas as seguintes atividades:</p> <ul style="list-style-type: none"> • Inspeção visual do trecho perenizado e identificação de obstruções ao fluxo de água decorrentes do acúmulo de vegetação, sedimentos, ou intervenções artificiais como barramentos, sacos de areia, passagens molhadas, e outros; • Registro fotográfico da obstrução e de sua localização geográfica utilizando 	<p>11 Campanhas</p>

Este documento encontra-se registrado no Conselho Regional de Engenharia e Agronomia da Paraíba, vinculado à Certidão nº 164056/2021, emitida em 06/05/2021



Certidão nº 164056/2021
15/06/2021, 13:20

Chave de Impressão: 758w1

O documento neste ato registrado foi emitido em 06/05/2021 e contém 10 folhas



	<p>ferramenta de Arcgis;</p> <ul style="list-style-type: none"> • Quantificação do volume de sedimentos a serem removidos; • Orçamentação dos serviços de desobstrução necessários; e • Consolidação dos dados e informações da campanha na ficha de identificação de obstrução de rio; • Elaboração de relatórios técnicos. 	
	<p>Tarefa B: Registro do estado de manutenção e conservação de estruturas hidráulicas de reservatórios</p> <p>Execução de campanhas de acompanhamento e registro do histórico dos serviços de manutenção em estruturas hidráulicas.</p> <p>Em cada campanha foram executadas as seguintes atividades:</p> <ul style="list-style-type: none"> • Inspeção visual e verificação do estado de conservação, com vistas a segurança das barragens, dos equipamentos eletromecânicos e estruturas hidráulicas existentes em cada açude, incluindo comportas, válvulas, descargas de fundo, canais de aproximação e de fuga, e vertedores; • Consulta ao operador do reservatório sobre eventuais ações de manutenção e substituição de equipamentos realizadas no período; e • Registro das constatações da verificação de campo e consulta ao operador na ficha de inspeção para subsidiar ações de segurança de barragens da ANA. 	<p>16 Campanhas</p>

Este documento encontra-se registrado no Conselho Regional de Engenharia e Agronomia da Paraíba, vinculado à Certidão nº 164056/2021, emitida em 06/05/2021



Certidão nº 164056/2021
15/06/2021, 13:20

Chave de Impressão: 758w1

O documento neste ato registrado foi emitido em 06/05/2021 e contém 10 folhas

Declaro que a empresa **Projecte – Engenharia, Arquitetura, Construções e Consultoria LTDA. – ME**, vem cumprindo os compromissos assumidos por força do **Contrato nº**





63/2016/ANA, executando os serviços dentro dos padrões de qualidade exigidos, não havendo, até a presente data, fatos supervenientes que desabonem sua conduta e capacidade técnica.

Brasília, 20 de abril de 2021.

(assinado eletronicamente)
ALAN VAZ LOPES
Especialista em Regulação de Recursos
Hídricos e Saneamento Básico
CREA/DF 10480/D

(assinado eletronicamente)
LUIS ANDRÉ MUNIZ
Superintendente de Administração, Finanças
e Gestão de Pessoas

Este documento encontra-se registrado no Conselho Regional de Engenharia e Agronomia da Paraíba, vinculado à Certidão nº 164056/2021, emitida em 06/05/2021



Certidão nº 164056/2021
15/06/2021, 13:20
Chave de Impressão: 758w1

O documento neste ato registrado foi emitido em 06/05/2021 e contém 10 folhas

Atestado de Capacidade Técnica 6

Documento assinado digitalmente por: LUIS ANDRE MUNIZ;ALAN VAZ LOPES
A autenticidade deste documento 02500.015307/2021 pode ser verificada no site <http://verificacao.ana.gov.br/> informando o código verificador: B91D2C95.





Anotação de Responsabilidade Técnica - ART
Lei nº 6.496, de 7 de dezembro de 1977

CREA-PB

ART OBRA / SERVIÇO
Nº PB20200321780

Conselho Regional de Engenharia e Agronomia da Paraíba

INICIAL

1. Responsável Técnico

KATHERINE DA SILVA SOUSA

Título profissional: **ENGENHEIRA AMBIENTAL, ENGENHEIRA DE SEGURANÇA DO TRABALHO**

RNP: **1614855994**

Registro: **1044340/2015 PB**

Empresa contratada: **PROJECTE - ENGENHARIA, ARQUITETURA, CONSTRUÇÕES E CONSULTORIA LTDA - ME**

Registro: **0000341022-PB**

2. Dados do Contrato

Contratante: **HIDROGEO ENGENHARIA, CONSTRUÇÕES E CONSULTORIA HIDROAMBIENTAL LTDA**
RUA JÚLIO VIEIRA DE ALMEIDA

CPF/CNPJ: **30.366.424/0001-35**

Nº: **s/n**

Complemento: **ANEXO A**

Bairro: **MARIA RACHEL**

Cidade: **SOUSA**

UF: **PB**

CEP: **58804685**

Contrato: **01**

Celebrado em: **01/04/2020**

Valor: **R\$ 14.000,00**

Tipo de contratante: **Pessoa Jurídica de Direito Privado**

Ação Institucional: **Outros**

Situação: **BAIXA DE ART**

Atendido: **NÃO**

Data da Solicitação: **30/07/2020**

Data do Atendimento:

Motivo: **CONCLUSÃO DA OBRA/SERVIÇO**

Descrição: **Solicito Baixa da referida ART por motivos de conclusão de OBRA/SERVIÇO.**

3. Dados da Obra/Serviço

RUA JÚLIO VIEIRA DE ALMEIDA

Nº: **s/n**

Complemento:

Bairro: **MARIA RACHEL**

Cidade: **SOUSA**

UF: **PB**

CEP: **58804685**

Data de Início: **02/04/2020**

Previsão de término: **30/07/2020**

Coordenadas Geográficas: **0, 0**

Finalidade:

Código: **Não Especificado**

Proprietário: **HIDROGEO ENGENHARIA, CONSTRUÇÕES E CONSULTORIA HIDROAMBIENTAL LTDA**

CPF/CNPJ: **30.366.424/0001-35**

4. Atividade Técnica

5 - COORDENAÇÃO

15 - EXECUÇÃO > OBRAS E SERVIÇOS - AGRIMENSURA > MEDIÇÃO DE TERRA > PROCESSAMENTO > #0592 - DADOS E INFORMAÇÕES TOPOGRÁFICAS

Quantidade

Unidade

0,30

a

15 - EXECUÇÃO > OBRAS E SERVIÇOS - AGRIMENSURA > MEDIÇÃO DE TERRA > #0633 - GEORREFERENCIAMENTO

0,30

a

15 - EXECUÇÃO > OBRAS E SERVIÇOS - AGRIMENSURA > MEDIÇÃO DE TERRA > #0632 - GEOPROCESSAMENTO

0,30

a

15 - EXECUÇÃO > OBRAS E SERVIÇOS - AGRIMENSURA > MEDIÇÃO DE TERRA > #0637 - GEORREFERENCIAMENTO AO SISTEMA GEODÉSICO BRASILEIRO (PL-2087/04)

0,30

a

15 - EXECUÇÃO > OBRAS E SERVIÇOS - AGRIMENSURA > MEDIÇÃO DE TERRA > #0647 - MAPEAMENTO

0,30

a

15 - EXECUÇÃO > OBRAS E SERVIÇOS - AGRIMENSURA > MEDIÇÃO DE TERRA > #0643 - MAPEAMENTO AMBIENTAL DE ÁREAS EM GERAL

0,30

a

15 - EXECUÇÃO > OBRAS E SERVIÇOS - AGRIMENSURA > MEDIÇÃO DE TERRA > LEVANTAMENTO TOPOGRÁFICO > #0623 - PLANIALTIMÉTRICO

0,30

a

15 - EXECUÇÃO > OBRAS E SERVIÇOS - AGRIMENSURA > MEDIÇÃO DE TERRA > LEVANTAMENTO TOPOGRÁFICO > #0620 - ALTIMÉTRICO

0,30

a

15 - EXECUÇÃO > OBRAS E SERVIÇOS - AGRIMENSURA > MEDIÇÃO DE TERRA > LEITURA E INTERPRETAÇÃO > #0617 - DADOS E INFORMAÇÕES TOPOGRÁFICAS

0,30

a

1 - DIRETA

Quantidade

Unidade

15 - EXECUÇÃO > OBRAS E SERVIÇOS - AGRIMENSURA > MEDIÇÃO DE TERRA > PROCESSAMENTO > #0592 - DADOS E INFORMAÇÕES TOPOGRÁFICAS

0,30

a

15 - EXECUÇÃO > OBRAS E SERVIÇOS - AGRIMENSURA > MEDIÇÃO DE TERRA > #0633 - GEORREFERENCIAMENTO

0,30

a

15 - EXECUÇÃO > OBRAS E SERVIÇOS - AGRIMENSURA > MEDIÇÃO DE TERRA > #0632 - GEOPROCESSAMENTO

0,30

a

A autenticidade desta ART pode ser verificada em: <http://crea-pb.sitac.com.br/publico/>, com a chave: dYwyw

Impresso em: 03/08/2020 às 16:08:31 por: , ip: 177.75.21.186

sic.creapb.org.br

creapb@creapb.org.br



CREA-PB





Anotação de Responsabilidade Técnica - ART
Lei nº 6.496, de 7 de dezembro de 1977

CREA-PB

ART OBRA / SERVIÇO
Nº PB20200321780

Conselho Regional de Engenharia e Agronomia da Paraíba

INICIAL

15 - EXECUÇÃO > OBRAS E SERVIÇOS - AGRIMENSURA > MEDIÇÃO DE TERRA > #0637 - GEORREFERENCIAMENTO AO SISTEMA GEODÉSICO BRASILEIRO (PL-2087/04)	0,30	a
15 - EXECUÇÃO > OBRAS E SERVIÇOS - AGRIMENSURA > MEDIÇÃO DE TERRA > #0647 - MAPEAMENTO	0,30	a
15 - EXECUÇÃO > OBRAS E SERVIÇOS - AGRIMENSURA > MEDIÇÃO DE TERRA > #0643 - MAPEAMENTO AMBIENTAL DE ÁREAS EM GERAL	0,30	a
15 - EXECUÇÃO > OBRAS E SERVIÇOS - AGRIMENSURA > MEDIÇÃO DE TERRA > LEVANTAMENTO TOPOGRÁFICO > #0623 - PLANIALTIMÉTRICO	0,30	a
15 - EXECUÇÃO > OBRAS E SERVIÇOS - AGRIMENSURA > MEDIÇÃO DE TERRA > LEVANTAMENTO TOPOGRÁFICO > #0620 - ALTIMÉTRICO	0,30	a
15 - EXECUÇÃO > OBRAS E SERVIÇOS - AGRIMENSURA > MEDIÇÃO DE TERRA > LEITURA E INTERPRETAÇÃO > #0617 - DADOS E INFORMAÇÕES TOPOGRÁFICAS	0,30	a

Após a conclusão das atividades técnicas o profissional deverá proceder a baixa desta ART

5. Observações

Elaboração de Levantamento topográfico planialtimétrico, medição de terra, georreferenciamento e inserção de informações no SIGEF, Elaboração de Cadastro Ambiental Rural, Retificação de Cadastrado Ambiental Rural, Elaboração de Mapas e Desmembramento, de diversos imóveis rurais situados no sertão da Paraíba.

6. Declarações

- Cláusula Compromissória: Qualquer conflito ou litígio originado do presente contrato, bem como sua interpretação ou execução, será resolvido por arbitragem, de acordo com a Lei no. 9.307, de 23 de setembro de 1996, por meio do Centro de Mediação e Arbitragem - CMA vinculado ao Crea-PB, nos termos do respectivo regulamento de arbitragem que, expressamente, as partes declaram concordar.

- Declaro que estou cumprindo as regras de acessibilidade previstas nas normas técnicas da ABNT, na legislação específica e no decreto n. 5296/2004.

7. Entidade de Classe

NENHUMA - NAO OPTANTE

8. Assinaturas

Declaro serem verdadeiras as informações acima

KATHERINE DA SILVA SOUSA - CPF: 086.905.254-32

Local

data

HIDROGEO ENGENHARIA, CONSTRUÇÕES E CONSULTORIA
 HIDROAMBIENTAL LTDA - CNPJ: 30.366.424/0001-35

9. Informações

* A ART é válida somente quando quitada, mediante apresentação do comprovante do pagamento ou conferência no site do Crea.

10. Valor

Valor da ART: **R\$ 155,38** Registrada em: **30/07/2020** Valor pago: **R\$ 155,38** Nosso Número: **3064618**

A autenticidade desta ART pode ser verificada em: <http://crea-pb.sitac.com.br/publico/>, com a chave: dYwyw
 Impresso em: 03/08/2020 às 16:08:31 por: , ip: 177.75.21.186

sic.creapb.org.br

creapb@creapb.org.br

CREA-PB





Certidão de Acervo Técnico - CAT
Resolução Nº 1025 de 30 de Outubro de 2009

CREA-PB

CAT COM REGISTRO DE ATESTADO

156334/2020

Atividade concluída

Conselho Regional de Engenharia e Agronomia da Paraíba

CERTIFICAMOS, em cumprimento ao disposto na Resolução nº 1.025, de 30 de outubro de 2009, do Confea, que consta dos assentamentos deste Conselho Regional de Engenharia e Agronomia da Paraíba - Crea-PB, o Acervo Técnico do profissional **KATHERINE DA SILVA SOUSA** referente à(s) Anotação(ões) de Responsabilidade Técnica - ART abaixo discriminada(s):

Profissional: **KATHERINE DA SILVA SOUSA**

Registro: **1044340/2015 PB** RNP: **1614855994**

Título profissional: **ENGENHEIRA AMBIENTAL, ENGENHEIRA DE SEGURANÇA DO TRABALHO**

Número da ART: **PB20200321780** Tipo de ART: **OBRA / SERVIÇO** Registrada em: **30/07/2020** Baixada em: **30/07/2020**

Forma de registro: **INICIAL** Participação técnica: **INDIVIDUAL**

Empresa contratada: **PROJECTE - ENGENHARIA, ARQUITETURA, CONSTRUÇÕES E CONSULTORIA LTDA - ME**

Contratante: **HIDROGEO ENGENHARIA, CONSTRUÇÕES E CONSULTORIA HIDROAMBIENTAL LTDA** CPF/CNPJ: **30.366.424/0001-35**

Endereço do contratante: **RUA JÚLIO VIEIRA DE ALMEIDA**

Nº: **s/n**

Complemento: **ANEXO A**

Bairro: **MARIA RACHEL**

Cidade: **SOUSA**

UF: **PB**

CEP: **58804685**

Contrato: **01**

Celebrado em: **01/04/2020**

Valor do contrato: **R\$ 14.000,00**

Tipo de contratante: **Pessoa Jurídica de Direito Privado**

Ação institucional: **Outros**

Endereço da obra/serviço: **RUA JÚLIO VIEIRA DE ALMEIDA**

Nº: **s/n**

Complemento:

Bairro: **MARIA RACHEL**

Cidade: **SOUSA**

UF: **PB**

CEP: **58804685**

Data de início: **02/04/2020**

Conclusão efetiva: **30/07/2020**

Finalidade:

Proprietário: **HIDROGEO ENGENHARIA, CONSTRUÇÕES E CONSULTORIA HIDROAMBIENTAL LTDA**

CPF/CNPJ: **30.366.424/0001-35**

Atividade Técnica: **1 - DIRETA OBRAS E SERVIÇOS - AGRIMENSURA > MEDIÇÃO DE TERRA > PROCESSAMENTO > #0592 - DADOS E INFORMAÇÕES TOPOGRÁFICAS 15 - EXECUÇÃO 0.30 ano; 1 - DIRETA OBRAS E SERVIÇOS - AGRIMENSURA > MEDIÇÃO DE TERRA > LEITURA E INTERPRETAÇÃO > #0617 - DADOS E INFORMAÇÕES TOPOGRÁFICAS 15 - EXECUÇÃO 0.30 ano; 1 - DIRETA OBRAS E SERVIÇOS - AGRIMENSURA > MEDIÇÃO DE TERRA > LEVANTAMENTO TOPOGRÁFICO > #0620 - ALTIMÉTRICO 15 - EXECUÇÃO 0.30 ano; 1 - DIRETA OBRAS E SERVIÇOS - AGRIMENSURA > MEDIÇÃO DE TERRA > LEVANTAMENTO TOPOGRÁFICO > #0623 - PLANIALTIMÉTRICO 15 - EXECUÇÃO 0.30 ano; 1 - DIRETA OBRAS E SERVIÇOS - AGRIMENSURA > MEDIÇÃO DE TERRA > LEVANTAMENTO TOPOGRÁFICO > #0632 - GEOPROCESSAMENTO 15 - EXECUÇÃO 0.30 ano; 1 - DIRETA OBRAS E SERVIÇOS - AGRIMENSURA > MEDIÇÃO DE TERRA > #0633 - GEORREFERENCIAMENTO 15 - EXECUÇÃO 0.30 ano; 1 - DIRETA OBRAS E SERVIÇOS - AGRIMENSURA > MEDIÇÃO DE TERRA > #0637 - GEORREFERENCIAMENTO AO SISTEMA GEODÉSICO BRASILEIRO (PL-2087/04) 15 - EXECUÇÃO 0.30 ano; 1 - DIRETA OBRAS E SERVIÇOS - AGRIMENSURA > MEDIÇÃO DE TERRA > #0643 - MAPEAMENTO AMBIENTAL DE ÁREAS EM GERAL 15 - EXECUÇÃO 0.30 ano; 1 - DIRETA OBRAS E SERVIÇOS - AGRIMENSURA > MEDIÇÃO DE TERRA > #0647 - MAPEAMENTO 15 - EXECUÇÃO 0.30 ano; 5 - COORDENAÇÃO OBRAS E SERVIÇOS - AGRIMENSURA > MEDIÇÃO DE TERRA > PROCESSAMENTO > #0592 - DADOS E INFORMAÇÕES TOPOGRÁFICAS 15 - EXECUÇÃO 0.30 ano; 5 - COORDENAÇÃO OBRAS E SERVIÇOS - AGRIMENSURA > MEDIÇÃO DE TERRA > LEITURA E INTERPRETAÇÃO > #0617 - DADOS E INFORMAÇÕES TOPOGRÁFICAS 15 - EXECUÇÃO 0.30 ano; 5 - COORDENAÇÃO OBRAS E SERVIÇOS - AGRIMENSURA > MEDIÇÃO DE TERRA > LEVANTAMENTO TOPOGRÁFICO > #0620 - ALTIMÉTRICO 15 - EXECUÇÃO 0.30 ano; 5 - COORDENAÇÃO OBRAS E SERVIÇOS - AGRIMENSURA > MEDIÇÃO DE TERRA > LEVANTAMENTO TOPOGRÁFICO > #0623 - PLANIALTIMÉTRICO 15 - EXECUÇÃO 0.30 ano; 5 - COORDENAÇÃO OBRAS E SERVIÇOS - AGRIMENSURA > MEDIÇÃO DE TERRA > #0632 - GEOPROCESSAMENTO 15 - EXECUÇÃO 0.30 ano; 5 - COORDENAÇÃO OBRAS E SERVIÇOS - AGRIMENSURA > MEDIÇÃO DE TERRA > #0633 - GEORREFERENCIAMENTO 15 - EXECUÇÃO 0.30 ano; 5 - COORDENAÇÃO OBRAS E SERVIÇOS - AGRIMENSURA > MEDIÇÃO DE TERRA > #0637 - GEORREFERENCIAMENTO AO SISTEMA GEODÉSICO BRASILEIRO (PL-2087/04) 15 - EXECUÇÃO 0.30 ano; 5 - COORDENAÇÃO OBRAS E SERVIÇOS - AGRIMENSURA > MEDIÇÃO DE TERRA > #0643 - MAPEAMENTO AMBIENTAL DE ÁREAS EM GERAL 15 - EXECUÇÃO 0.30 ano; 5 - COORDENAÇÃO OBRAS E SERVIÇOS - AGRIMENSURA > MEDIÇÃO DE TERRA > #0647 - MAPEAMENTO 15 - EXECUÇÃO 0.30 ano;**

Observações

Elaboração de Levantamento topográfico planialtimétrico, medição de terra, georreferenciamento e inserção de informações no SIGEF, Elaboração de Cadastro Ambiental Rural, Retificação de Cadastrado Ambiental Rural, Elaboração de Mapas e Desmembramento, de diversos imóveis rurais situados no sertão da Paraíba.

Informações Complementares

Conselho Regional de Engenharia e Agronomia da Paraíba

Av. Dom Pedro I, 809 - Tambia - João Pessoa - PB

Tel: + 55 (83) 3533 2525 - E-mail: creapb@creapb.org.br



CREA-

PB





Certidão de Acervo Técnico - CAT
Resolução Nº 1025 de 30 de Outubro de 2009

Conselho Regional de Engenharia e Agronomia da Paraíba

CREA-PB

CAT COM REGISTRO DE ATESTADO

156334/2020

Atividade concluída

CERTIFICAMOS, finalmente, que se encontra vinculado à presente Certidão de Acervo Técnico – CAT, o atestado contendo 4 folha(s), expedido pelo contratante da obra/serviço, a quem cabe a responsabilidade pela veracidade e exatidão das informações nele constantes.

Certidão de Acervo Técnico nº 156334/2020

14/09/2020, 12:05

BBc6x

A Certidão de Acervo Técnico (CAT) à qual o atestado está vinculado constituirá prova da capacidade técnico-profissional da pessoa jurídica somente se o responsável técnico indicado estiver na Certidão de Registro e Quitação (CRQ) apresentada.

Certificamos que se encontra vinculado à presente CAT o atestado apresentado em cumprimento à Lei nº 8.666/93, expedido pela pessoa jurídica contratante/proprietário, a quem cabe a responsabilidade pela veracidade e exatidão das informações nele constantes. É de responsabilidade deste Conselho a verificação da atividade profissional em conformidade com a Lei nº 5.194/66 e Resoluções do Conselho Federal de Engenharia e Agronomia - CONFEA

Esta certidão perderá a validade, caso ocorra qualquer alteração posterior dos elementos cadastrais nela contidos.

A autenticidade desta Certidão pode ser verificada em: <http://crea-pb.sitac.com.br/publico/>, com a chave: BBc6x



ATESTADO

A **HIDROGEO - ENGENHARIA, CONSTRUÇÕES E CONSULTORIA HIDROAMBIENTAL LTDA**, estabelecida Rua Júlio Vieira de Almeida, s/n, Maria Rachel, Anexo A, Sousa-PB. CEP.: 58.804-865 inscrita no CNPJ sob nº 30.366.424/0001-35, **Atesta** para os devidos fins, que a Engenheira **Katherine da Silva Sousa, CREA nº 1614855994**, executou os serviços descritos neste atestado, registrados na ART Nº **PB20200321780**, pela a **Projecte - Engenharia, Arquitetura, Construções e Consultoria Ltda**, empresa de CNPJ Nº 13.556.557/0001-55, sediada na Rua Júlio Vieira de Almeida S/N, no bairro Maria Rachel, Sousa-PB, de forma satisfatória e em conformidade com as especificações técnicas e normas pertinentes.

Dados dos serviços: - Início: 02/04/2020 - Término: 30/07/2020.

Valor dos Serviços: 14.000,00 (quatorze mil reais).

Local: Rua Júlio Vieira de Almeida, s/n,

Maria Rachel, Sousa-PB.

Objeto: *Prestação de Serviços de Levantamento topográfico planialtimétrico, medição de terra, georreferenciamento e inserção de informações no SIGEF, Elaboração de Cadastro Ambiental Rural, Retificação de Cadastro Ambiental Rural, Elaboração de Mapas e Desmembramento de terras, Delimitação de Reserva Legal e APP de diversos imóveis rurais situados no sertão da Paraíba, descritos na Tabela 1.*

Tabela 1: Serviços Executados (ART Nº PB20200321780).

Item	Descrição dos serviços	Área (ha)
1.	Imóvel rural denominado SANTANA, situado no município de São Bentinho-PB, proprietário herdeiros de Romão Santana (CPF: 009.525.594-04)	130,1748
2.	Imóvel rural denominado JATOBÁ, situado no município de São Bentinho-PB, proprietário Damião Morais da Silva (CPF: 046.969.424-65)	8,7286
3.	Imóvel rural denominado SÃO BENTO, situado no município de São Bentinho-PB, proprietários Agamenon Ferreira Nobre (CPF: 873.188.144-00) e Maria das Graças Ferreira Nobre (CPF: 674.931.814-20)	39,0772
4.	Imóvel rural denominado BORGES, situado no município de São Bentinho-PB, proprietários Anderson Jocas Domingos (CPF: 17.096.801-72) e Fernando Jocas Domingos (CPF: 120.109.951-04)	209,1664
5.	Imóvel rural denominado ANGICOS, situado no município de São Bentinho-PB, proprietários Firmino Carneiro de Sousa (CPF: 789.311.934-91) e José Martins dos Santos (CPF: 013.417.974-90)	3,4821
6.	Imóvel rural denominado ANGICOS, situado no município de São Bentinho-PB, proprietário Manoel Martins dos Santos (CPF: 014.925.764-33).	4,5136

Visto

Este documento encontra-se registrado no Conselho Regional de Engenharia e Agronomia da Paraíba, vinculado à Certidão nº 156334/2020, emitida em 14/09/2020



Certidão nº 156334/2020
14/09/2020, 14:38

Chave de Impressão: BB66x

O documento neste ato registrado foi emitido em 14/09/2020 e contém 4 folhas

Digitizado com CamScanner



Este documento encontra-se registrado no Conselho Regional de Engenharia e Agronomia da Paraíba, vinculado à Certidão nº 156334/2020, emitida em 14/09/2020



Certidão nº 156334/2020
14/09/2020, 14:38
Chave de Impressão: BB66x

O documento neste ato registrado foi emitido em 14/09/2020 e contém 4 folhas

Digitalizado com CamScanner



HIDROGEO

ENGENHARIA, CONSTRUÇÕES E CONSULTORIA HIDROAMBIENTAL

7.	Imóvel rural denominado ANGICOS, situado no município de São Bentinho-PB, proprietário Maria Roque da Silva (CPF: 910.641.124-04).	2,3260
8.	Imóvel rural denominado ANGICOS, situado no município de São Bentinho-PB, proprietário Sebastião Antônio dos Santos (CPF: 396.785.804-97).	10,5364
9.	Imóvel rural denominado ANGICOS, situado no município de São Bentinho-PB, proprietários Gerluce da Silva Roque (CPF: 051.793.664-02) e Roberto Hiene Nunes Vieira (CPF: 798.918.454-00).	0,6641
10.	Imóvel rural denominado LAGOA GRANDE, situado no município de São Bentinho-PB, proprietário José Farias da Costa (CPF: 020.724.424-35)	40,3031
11.	Imóvel rural denominado CAMANO, situado no município de São Bentinho-PB, proprietário Regina Oliveira Trigueiro (CPF: 049.099.804-66)	1,8726
12.	Imóvel rural denominado SANTANA, situado no município de Cajazeirinhas, proprietários Francisca Soares Santana (CPF: delino Fernandes Gomes (CPF: 835.850.109-97), José Albergue Crispim Fernandes (CPF: 008.437.004-16) e outros	37,5437
13.	Imóvel rural denominado SÃO BENTO, situado no município de São Bentinho-PB, proprietário Severino Bandeira da Costa Neto (CPF: 563.757.781-15)	9,8531
14.	Imóvel rural denominado ANGICOS, situado no município de São Bentinho-PB, proprietário Danilo Jorge Martins Alves (CPF: 061.553.144-03)	45,8975
15.	Imóvel rural denominado ANGICOS, situado no município de São Bentinho-PB, proprietário João Batista Alves dos Santos (CPF: 204.546.784-87)	20,9981
16.	Imóvel rural denominado LAGOA GRANDE, situado no município de São Bentinho-PB, proprietário Francisco José de Santana (CPF: 694.418.124-04)	192,6690

Sousa-PB, 30 de Julho de 2020.



HIDROGEO - ENGENHARIA, CONSTRUÇÕES E CONSULTORIA HIDROAMBIENTAL LTDA
Victor Freitas de Souza (Sócio Administrador)
 RG: 3.288.903; CPF: 055.185.791-95

30.366.424/0001-35

HIDROGEO ENGENHARIA, CONSTRUÇÕES
 E CONSULTORIA HIDROAMBIENTAL LTDA

Este documento encontra-se registrado no Conselho Regional de Engenharia e Agronomia da Paraíba, vinculado à Certidão nº 156334/2020, emitida em 14/09/2020



Certidão nº 156334/2020
 14/09/2020, 14:38

Chave de Impressão: BB66x

O documento neste ato registrado foi emitido em 14/09/2020 e contém 4 folhas

Digitalizado com CamScanner

Conselho Regional de Engenharia e Agronomia da Paraíba

Av. Dom Pedro I, 809 - Tambá - João Pessoa - PB

Tel: + 55 (83) 3533 2525 - E-mail: creapb@creapb.org.br



CREA-

PB




Este documento encontra-se registrado no Conselho Regional de Engenharia e Agronomia da Paraíba, vinculado à Certidão nº 156334/2020, emitida em 14/09/2020



5º OFÍCIO DE NOTAS, R. CIVIL, RTDPJ E PROTESTO - DF
 QE 2, Bispo N. Área Especial, GUARÁ I - BRASÍLIA, DF - CEP: 71.010-009
 TELEFONE: (61) 3552-0005 - TITULAR: Emival Moreira de Araújo AA245866

RECONHEÇO, e dou fé por **AUTENTICIDADE**, com a(s) depositada(s) em meus arquivos, mas sem exame da titularidade dos direitos, a(s) firma(s) de:
 [Cr2rT411]-VICTOR FREITAS DE SOUZA. ESTE RECONHECIMENTO AUTENTICA APENAS A ASSINATURA E NÃO O TEOR DO DOCUMENTO.

TJDFT20200400280940UQXN
 Para consultar site: www.tjdft.jus.br
 Em Testemunho da Verdade
 Brasília-DF, 30 de Julho de 2020
 BRUNO SILVA DE MEDEIROS-ESCREVENTE
 CINTIA GABRIELE DA SILVA CARVALHO-AUXILIAR NOTAS



Digitizado com CamScanner

Certidão nº 156334/2020
14/09/2020, 14:38

Chave de Impressão: BBc6x

O documento neste ato registrado foi emitido em 14/09/2020 e contém 4 folhas





Certidão de Acervo Técnico - CAT
Resolução Nº 1025 de 30 de Outubro de 2009

CREA-PB

CAT SEM REGISTRO DE ATESTADO

146738/2019

Conselho Regional de Engenharia e Agronomia da Paraíba

CERTIFICAMOS, em cumprimento ao disposto na Resolução nº 1.025, de 30 de outubro de 2009, do Confea, que consta dos assentamentos deste Conselho Regional de Engenharia e Agronomia da Paraíba - Crea-PB, o Acervo Técnico do profissional **KATHERINE DA SILVA SOUSA** referente à(s) Anotação(ões) de Responsabilidade Técnica - ART abaixo discriminada(s):

Profissional: **KATHERINE DA SILVA SOUSA**
Registro: **1044340/2015 PB** RNP: **1614855994**
Título profissional: ENGENHEIRA AMBIENTAL, ENGENHEIRA DE SEGURANÇA DO TRABALHO

Número da ART: **PB20170120370** Tipo de ART: OBRA / SERVIÇO Registrada em: 17/03/2017 Baixada em: 11/09/2019
Forma de registro: INICIAL Participação técnica: INDIVIDUAL
Empresa contratada:

Contratante: **FRANCISCO JOSÉ DE SANTANA** CPF/CNPJ: **098.460.264-04**
Endereço do contratante: RUA RUA JUSTINO JOSÉ PEREIRA Nº: S/N
Complemento: CASA Bairro: CENTRO
Cidade: São Bentinho UF: PB CEP: 58857000

Contrato: Celebrado em: 24/02/2017
Valor do contrato: R\$ 700,00 Tipo de contratante: PESSOA FÍSICA

Ação institucional: Outros
Endereço da obra/serviço: RUA RUA SEVERINO SOARES DA SILVA Nº: S/N
Complemento: CASA Bairro: CENTRO
Cidade: São Bentinho UF: PB CEP: 58857000

Data de início: 02/03/2017 Previsão de término: 16/03/2017

Finalidade: SEM DEFINIÇÃO

Proprietário: FRANCISCO JOSÉ DE SANTANA CPF/CNPJ: 098.460.264-04

Atividade Técnica: **1 - DIRETA RESOLUÇÃO 1025 -> OBRAS E SERVIÇOS - AGRIMENSURA -> MEDIÇÃO DE TERRA -> LEVANTAMENTO TOPOGRÁFICO -> #0620 - ALTIMÉTRICO 50 - EXECUCAO E PROJETO 16.72 hectare;**

Observações

Elaboração de levantamento topográfico e memorial descritivo do Imóvel Rural "São Bento", localizado no município de São Bentinho-PB.

Número da ART: **PB20170125463** Tipo de ART: OBRA / SERVIÇO Registrada em: 20/04/2017 Baixada em: 11/09/2019
Forma de registro: SUBSTITUIÇÃO Participação técnica: INDIVIDUAL
Empresa contratada:

Contratante: **FRANCISCO SEBASTIÃO RIBEIRO** CPF/CNPJ: **086.983.844-04**
Endereço do contratante: RUA ERNANE ROQUE DE ARRUDA Nº: S/N
Complemento: CASA Bairro: CENTRO
Cidade: São Bentinho UF: PB CEP: 58857000

Contrato: Celebrado em: 29/03/2017
Valor do contrato: R\$ 700,00 Tipo de contratante: PESSOA FÍSICA

Ação institucional: Outros
Endereço da obra/serviço: SÍTIO SÃO PEDRO Nº: S/N
Complemento: Bairro: ZONA RURAL
Cidade: São Bentinho UF: PB CEP: 58857000

Coordenadas Geográficas: -6.911075, -37.707247

Data de início: 01/04/2017 Previsão de término: 18/04/2017

Finalidade: SEM DEFINIÇÃO

Proprietário: FRANCISCO SEBASTIÃO RIBEIRO CPF/CNPJ: 086.983.844-04

Atividade Técnica: **1 - DIRETA RESOLUÇÃO 1025 -> OBRAS E SERVIÇOS - AGRIMENSURA -> MEDIÇÃO DE TERRA -> LEVANTAMENTO TOPOGRÁFICO -> #0620 - ALTIMÉTRICO 50 - EXECUCAO E PROJETO 67.59 hectare;**

Observações

Elaboração de levantamento topográfico e memorial descritivo do Imóvel Rural "São Pedro", localizado no município de São Bentinho-PB.

Número da ART: **PB20170133450** Tipo de ART: OBRA / SERVIÇO Registrada em: 13/06/2017 Baixada em: 11/09/2019
Forma de registro: INICIAL Participação técnica: INDIVIDUAL
Empresa contratada:





Certidão de Acervo Técnico - CAT
Resolução Nº 1025 de 30 de Outubro de 2009

CREA-PB

CAT SEM REGISTRO DE ATESTADO

146738/2019

Conselho Regional de Engenharia e Agronomia da Paraíba

Contratante: **PEDRO INACIO DA SILVA** CPF/CNPJ: **929.355.164-00**
Endereço do contratante: RUA SEVERINO SOARES DA SILVA Nº: S/N
Complemento: CASA Bairro: CENTRO UF: PB CEP: 58857000
Cidade: São Bentinho
Contrato: Celebrado em: 22/05/2017
Valor do contrato: R\$ 500,00 Tipo de contratante: PESSOA FÍSICA
Ação institucional: Outros
Endereço da obra/serviço: SÍTIO São Bento I Nº: S/N
Complemento: Bairro: zona rural UF: PB CEP: 58857000
Cidade: São Bentinho
Coordenadas Geográficas: -6.874430, -37.734040
Data de início: 23/05/2017 Previsão de término: 12/06/2017
Finalidade: SEM DEFINIÇÃO
Proprietário: PEDRO INACIO DA SILVA CPF/CNPJ: 929.355.164-00

Atividade Técnica: **1 - DIRETA RESOLUÇÃO 1025 -> OBRAS E SERVIÇOS - AGRIMENSURA -> MEDIÇÃO DE TERRA -> LEVANTAMENTO TOPOGRÁFICO -> #0620 - ALTIMÉTRICO 50 - EXECUCAO E PROJETO 37.44 hectare;**

Observações

Elaboração de levantamento topográfico e memorial descritivo do Imóvel Rural "São Bento I", localizado no município de São Bentinho-PB.

Número da ART: **PB20170133455** Tipo de ART: OBRA / SERVIÇO Registrada em: 20/06/2017 Baixada em: 11/09/2019
Forma de registro: INICIAL Participação técnica: INDIVIDUAL
Empresa contratada:

Contratante: **SEVERINO DE ALMEIDA ARAUJO** CPF/CNPJ: **082.381.718-06**
Endereço do contratante: SÍTIO SÃO GONÇALO Nº: S/N
Complemento: Bairro: ZONA RURAL UF: PB CEP: 58714000
Cidade: Condado
Contrato: Celebrado em: 15/05/2017
Valor do contrato: R\$ 500,00 Tipo de contratante: PESSOA FÍSICA
Ação institucional: Outros
Endereço da obra/serviço: SÍTIO São Gonçalo Nº: s/n
Complemento: Bairro: zona rural UF: PB CEP: 58714000
Cidade: Condado
Coordenadas Geográficas: -6.893056, -37.670833
Data de início: 16/05/2017 Previsão de término: 09/06/2017
Finalidade: SEM DEFINIÇÃO
Proprietário: SEVERINO DE ALMEIDA ARAUJO CPF/CNPJ: 082.381.718-06

Atividade Técnica: **1 - DIRETA RESOLUÇÃO 1025 -> OBRAS E SERVIÇOS - AGRIMENSURA -> MEDIÇÃO DE TERRA -> LEVANTAMENTO TOPOGRÁFICO -> #0620 - ALTIMÉTRICO 50 - EXECUCAO E PROJETO 22.76 hectare;**

Observações

Elaboração de levantamento topográfico e memorial descritivo do Imóvel Rural "São Gonçalo", localizado no município de Condado-PB.

Número da ART: **PB20180167103** Tipo de ART: OBRA / SERVIÇO Registrada em: 11/04/2018 Baixada em: 11/09/2019
Forma de registro: INICIAL Participação técnica: INDIVIDUAL
Empresa contratada:

Contratante: **FRANCISCO JOCAS DOMINGOS** CPF/CNPJ: **091.752.021-15**
Endereço do contratante: SÍTIO SÃO BENTO Nº: S/N
Complemento: Bairro: ZONA RURAL UF: PB CEP: 58857000
Cidade: São Bentinho
Contrato: Celebrado em: 29/11/2017
Valor do contrato: R\$ 800,00 Tipo de contratante: PESSOA FÍSICA
Ação institucional: Outros
Endereço da obra/serviço: SÍTIO SÃO BENTO Nº: S/N
Complemento: Bairro: ZONA RURAL UF: PB CEP: 58857000
Cidade: São Bentinho
Coordenadas Geográficas: -6.527777, -37.725833
Data de início: 29/11/2017 Previsão de término: 02/01/2018
Finalidade: SEM DEFINIÇÃO





Certidão de Acervo Técnico - CAT
Resolução Nº 1025 de 30 de Outubro de 2009

CREA-PB

CAT SEM REGISTRO DE ATESTADO

146738/2019

Proprietário: FRANCISCO JOCAS DOMINGOS

CPF/CNPJ: 091.752.021-15

Atividade Técnica: **1 - DIRETA** RESOLUÇÃO 1025 -> OBRAS E SERVIÇOS - AGRIMENSURA -> MEDIÇÃO DE TERRA -> LEVANTAMENTO TOPOGRÁFICO -> #0620 - ALTIMÉTRICO 50 - EXECUCAO E PROJETO 42.7782 hectare;

Observações

Elaboração de levantamento topográfico e memorial descritivo do Imóvel Rural "São Bento", localizado no município de São Bento-PB.

Número da ART: **PB20180183330** Tipo de ART: OBRA / SERVIÇO Registrada em: 04/04/2018 Baixada em: 11/09/2019
Forma de registro: INICIAL Participação técnica: INDIVIDUAL
Empresa contratada:

Contratante: **Maria de Lourdes dos Santos Silva** CPF/CNPJ: **026.932.194-26**
Endereço do contratante: RUA Justino José Pereira Nº: s/n
Complemento: casa Bairro: Centro
Cidade: SÃO BENTINHO UF: PB CEP: 58857000
Contrato: Celebrado em: 19/03/2018
Valor do contrato: R\$ 800,00 Tipo de contratante: PESSOA FÍSICA
Ação institucional: Outros
Endereço da obra/serviço: SÍTIO Sítio Borges Nº: S/N
Complemento: Bairro: Zona Rural
Cidade: CONDADO UF: PB CEP: 58714000
Coordenadas Geográficas: -6.882600, -37.654758
Data de início: 20/03/2018 Previsão de término: 13/04/2018
Finalidade: SEM DEFINIÇÃO
Proprietário: Maria de Lourdes dos Santos Silva CPF/CNPJ: 026.932.194-26

Atividade Técnica: **1 - DIRETA** RESOLUÇÃO 1025 -> OBRAS E SERVIÇOS - AGRIMENSURA -> MEDIÇÃO DE TERRA -> LEVANTAMENTO TOPOGRÁFICO -> #0620 - ALTIMÉTRICO 50 - EXECUCAO E PROJETO 41.8559 hectare;

Observações

Elaboração de levantamento topográfico e memorial descritivo do Imóvel Rural "Sítio Borges", localizado no município de Condado-PB.

Número da ART: **PB20180190735** Tipo de ART: OBRA / SERVIÇO Registrada em: 16/05/2018 Baixada em: 11/09/2019
Forma de registro: INICIAL Participação técnica: INDIVIDUAL
Empresa contratada:

Contratante: **ERONIDES MENDES LEITE** CPF/CNPJ: **025.360.214-91**
Endereço do contratante: AVENIDA MARECHAL FLORIANO PEIXOTO Nº: 1823
Complemento: Bairro: JARDIM TAVARES
Cidade: CAMPINA GRANDE UF: PB CEP: 58402000
Contrato: Celebrado em: 16/04/2018
Valor do contrato: R\$ 1.400,00 Tipo de contratante: PESSOA FÍSICA
Ação institucional: Outros
Endereço da obra/serviço: SÍTIO FAZENDA BUENOS AIRES Nº: S/N
Complemento: Bairro: ZONA RURAL
Cidade: SÃO BENTINHO UF: PB CEP: 58857000
Coordenadas Geográficas: -6.977825, -37.723236
Data de início: 17/04/2018 Previsão de término: 18/05/2018
Finalidade: SEM DEFINIÇÃO
Proprietário: ERONIDES MENDES LEITE CPF/CNPJ: 025.360.214-91

Atividade Técnica: **1 - DIRETA** RESOLUÇÃO 1025 -> OBRAS E SERVIÇOS - AGRIMENSURA -> MEDIÇÃO DE TERRA -> LEVANTAMENTO TOPOGRÁFICO -> #0620 - ALTIMÉTRICO 50 - EXECUCAO E PROJETO 112.1606 hectare;

Observações

Elaboração de levantamento topográfico e memorial descritivo do Imóvel Rural "Buenos Aires", localizado no município de São Bento-PB.

Número da ART: **PB20180190738** Tipo de ART: OBRA / SERVIÇO Registrada em: 16/05/2018 Baixada em: 11/09/2019
Forma de registro: INICIAL Participação técnica: INDIVIDUAL
Empresa contratada:





Certidão de Acervo Técnico - CAT
Resolução Nº 1025 de 30 de Outubro de 2009

CREA-PB

CAT SEM REGISTRO DE ATESTADO

146738/2019

Conselho Regional de Engenharia e Agronomia da Paraíba

Contratante: **ERONIDES MENDES LEITE** CPF/CNPJ: **025.360.214-91**
Endereço do contratante: AVENIDA MARECHAL FLORIANO PEIXOTO Nº: 1823
Complemento: Bairro: JARDIM TAVARES UF: PB CEP: 58402000
Cidade: CAMPINA GRANDE Celebrado em: 16/04/2018
Contrato: Tipo de contratante: PESSOA FÍSICA
Valor do contrato: R\$ 1.400,00
Ação institucional: Outros
Endereço da obra/serviço: SÍTIO FAZENDA BUENOS AIRES 2 Nº: S/N
Complemento: Bairro: ZONA RURAL UF: PB CEP: 58857000
Cidade: SÃO BENTINHO
Coordenadas Geográficas: -6.979830, -37.727055
Data de início: 17/04/2018 Previsão de término: 18/05/2018
Finalidade: SEM DEFINIÇÃO
Proprietário: ERONIDES MENDES LEITE CPF/CNPJ: 025.360.214-91
Atividade Técnica: **1 - DIRETA RESOLUÇÃO 1025 -> OBRAS E SERVIÇOS - AGRIMENSURA -> MEDIÇÃO DE TERRA -> LEVANTAMENTO TOPOGRÁFICO -> #0620 - ALTIMÉTRICO 50 - EXECUCAO E PROJETO 110.8836 hectare;**

Observações

Elaboração de levantamento topográfico e memorial descritivo do Imóvel Rural "Buenos Aires", localizado no município de São Bentinho-PB.

Número da ART: **PB20180221346** Tipo de ART: OBRA / SERVIÇO Registrada em: 08/11/2018 Baixada em: 11/09/2019
Forma de registro: INICIAL Participação técnica: INDIVIDUAL
Empresa contratada:

Contratante: **FIRMINO DE SOUSA NOBRE** CPF/CNPJ: **251.599.254-49**
Endereço do contratante: RUA SÃO JOSÉ Nº: S/N
Complemento: Bairro: ELIAS MENDES UF: PB CEP: 58857000
Cidade: SÃO BENTINHO Celebrado em: 25/10/2018
Contrato: Tipo de contratante: PESSOA FÍSICA
Valor do contrato: R\$ 600,00
Ação institucional: Outros
Endereço da obra/serviço: SÍTIO RIACHO DO JATOBÁ OU CACHOEIRINHA DE BAIXO Nº: s/n
Complemento: Bairro: ZONA RURAL UF: PB CEP: 58857000
Cidade: SÃO BENTINHO
Coordenadas Geográficas: 06°55'01.18"S, 37°43'46.06"W
Data de início: 27/10/2018 Previsão de término: 05/11/2018
Finalidade: SEM DEFINIÇÃO
Proprietário: FIRMINO DE SOUSA NOBRE CPF/CNPJ: 251.599.254-49
Atividade Técnica: **1 - DIRETA RESOLUÇÃO 1025 -> OBRAS E SERVIÇOS - AGRIMENSURA -> MEDIÇÃO DE TERRA -> LEVANTAMENTO TOPOGRÁFICO -> #0620 - ALTIMÉTRICO 50 - EXECUCAO E PROJETO 25.8652 hectare;**

Observações

Elaboração de levantamento topográfico e memorial descritivo do Imóvel Rural "Riacho do Jatobá ou Cachoeirinha de Baixo", localizado no município de São Bentinho-PB.

Número da ART: **PB20180222480** Tipo de ART: OBRA / SERVIÇO Registrada em: 12/11/2018 Baixada em: 11/09/2019
Forma de registro: INICIAL Participação técnica: INDIVIDUAL
Empresa contratada:

Contratante: **ERONIDES CAVALCANTE DA COSTA** CPF/CNPJ: **805.609.204-82**
Endereço do contratante: RUA JOSÉ ANTÔNIO PEREIRA Nº: S/N
Complemento: CASA Bairro: CENTRO UF: PB CEP: 58857000
Cidade: SÃO BENTINHO Celebrado em: 01/10/2018
Contrato: Tipo de contratante: PESSOA FÍSICA
Valor do contrato: R\$ 1.000,00
Ação institucional: Outros
Endereço da obra/serviço: SÍTIO SÍTIO MELADO Nº: s/n
Complemento: Bairro: ZONA RURAL UF: PB CEP: 58855000
Cidade: CAJAZEIRINHAS
Coordenadas Geográficas: 06°56'46.99"S, 37°44'33.81"W
Data de início: 15/10/2018 Previsão de término: 12/11/2018
Finalidade: SEM DEFINIÇÃO





Certidão de Acervo Técnico - CAT
Resolução Nº 1025 de 30 de Outubro de 2009

CREA-PB

CAT SEM REGISTRO DE ATESTADO

146738/2019

Conselho Regional de Engenharia e Agronomia da Paraíba

Proprietário: ERONIDES CAVALCANTE DA COSTA

CPF/CNPJ: 805.609.204-82

Atividade Técnica: **1 - DIRETA** RESOLUÇÃO 1025 -> OBRAS E SERVIÇOS - AGRIMENSURA -> MEDIÇÃO DE TERRA -> LEVANTAMENTO TOPOGRÁFICO -> #0620 - ALTIMÉTRICO 50 - EXECUCAO E PROJETO 122.9095 hectare;

Observações

Elaboração de levantamento topográfico e memorial descritivo do Imóvel Rural "Melado", localizado no município de Cajazeirinhas-PB.

Número da ART: **PB20190232945** Tipo de ART: OBRA / SERVIÇO Registrada em: 17/01/2019 Baixada em: 11/09/2019
Forma de registro: INICIAL Participação técnica: INDIVIDUAL
Empresa contratada:

Contratante: **RONIVON DA SILVA SANTOS** CPF/CNPJ: **217.247.038-46**
Endereço do contratante: SÍTIO SÍTIO VARZEA REDONDA Nº: S/N
Complemento: Bairro: ZONA RURAL
Cidade: SÃO BENTINHO UF: PB CEP: 58857000
Contrato: Celebrado em: 30/11/2018
Valor do contrato: R\$ 800,00 Tipo de contratante: PESSOA FÍSICA
Ação institucional: Outros
Endereço da obra/serviço: SÍTIO SÍTIO VARZEA REDONDA Nº: s/n
Complemento: Bairro: ZONA RURAL
Cidade: SÃO BENTINHO UF: PB CEP: 58857000
Data de início: 30/11/2018 Previsão de término: 18/01/2019
Finalidade: SEM DEFINIÇÃO
Proprietário: RONIVON DA SILVA SANTOS CPF/CNPJ: 217.247.038-46

Atividade Técnica: **1 - DIRETA** RESOLUÇÃO 1025 -> OBRAS E SERVIÇOS - AGRIMENSURA -> MEDIÇÃO DE TERRA -> LEVANTAMENTO TOPOGRÁFICO -> #0620 - ALTIMÉTRICO 50 - EXECUCAO E PROJETO 36.7860 hectare;

Observações

Elaboração de levantamento topográfico e memorial descritivo do Imóvel Rural "Várzea Redonda", localizado no município de São Bentinho-PB.

Número da ART: **PB20190241115** Tipo de ART: OBRA / SERVIÇO Registrada em: 22/03/2019 Baixada em: 11/09/2019
Forma de registro: INICIAL Participação técnica: INDIVIDUAL
Empresa contratada:

Contratante: **ANTONIO SOUSA SILVA** CPF/CNPJ: **396.783.424-72**
Endereço do contratante: RUA SEVERINO SOARES DA SILVA Nº: 158
Complemento: CASA Bairro: CENTRO
Cidade: SÃO BENTINHO UF: PB CEP: 58857000
Contrato: Celebrado em: 12/02/2019
Valor do contrato: R\$ 800,00 Tipo de contratante: PESSOA FÍSICA
Ação institucional: Outros
Endereço da obra/serviço: SÍTIO SÍTIO CORREGO DA LAGOA Nº: s/n
Complemento: Bairro: ZONA RURAL
Cidade: SÃO BENTINHO UF: PB CEP: 58857000
Data de início: 12/02/2019 Previsão de término: 13/03/2019
Finalidade: SEM DEFINIÇÃO
Proprietário: ANTONIO SOUSA SILVA CPF/CNPJ: 396.783.424-72

Atividade Técnica: **1 - DIRETA** RESOLUÇÃO 1025 -> OBRAS E SERVIÇOS - AGRIMENSURA -> MEDIÇÃO DE TERRA -> LEVANTAMENTO TOPOGRÁFICO -> #0620 - ALTIMÉTRICO 50 - EXECUCAO E PROJETO 9.4562 hectare;

Observações

Elaboração de levantamento topográfico e memorial descritivo do Imóvel Rural "Córrego da Lagoa", localizado no município de São Bentinho-PB.

Número da ART: **PB20190241338** Tipo de ART: OBRA / SERVIÇO Registrada em: 22/03/2019 Baixada em: 11/09/2019
Forma de registro: INICIAL Participação técnica: INDIVIDUAL
Empresa contratada:

Contratante: **ANTÔNIO FERREIRA DE SOUSA** CPF/CNPJ: **632.387.644-20**
Endereço do contratante: SÍTIO JATOBA I Nº: S/N
Complemento: Bairro: ZONA RURAL
Cidade: SÃO BENTINHO UF: PB CEP: 58857000
Contrato: Celebrado em: 21/02/2019
Valor do contrato: R\$ 1.000,00 Tipo de contratante: PESSOA FÍSICA
Ação institucional: Outros

Conselho Regional de Engenharia e Agronomia da Paraíba

Av. Dom Pedro I, 809 - Centro - João Pessoa - PB

Tel: + 55 (83) 3533 2525 E-mail: creapb@creapb.org.br



CREA-

PB





Certidão de Acervo Técnico - CAT
Resolução Nº 1025 de 30 de Outubro de 2009

CREA-PB

CAT SEM REGISTRO DE ATESTADO

146738/2019**Conselho Regional de Engenharia e Agronomia da Paraíba**

Endereço da obra/serviço: SÍTIO SÍTIO JATOBA I Nº: s/n
Complemento: Bairro: ZONA RURAL
Cidade: SÃO BENTINHO UF: PB CEP: 58857000
Data de início: 25/02/2019 Previsão de término: 15/03/2019
Finalidade: SEM DEFINIÇÃO
Proprietário: ANTÔNIO FERREIRA DE SOUSA CPF/CNPJ: 632.387.644-20

Atividade Técnica: **1 - DIRETA RESOLUÇÃO 1025 -> OBRAS E SERVIÇOS - AGRIMENSURA -> MEDIÇÃO DE TERRA -> LEVANTAMENTO TOPOGRÁFICO -> #0620 - ALTIMÉTRICO 50 - EXECUCAO E PROJETO 32.6530 hectare;**

Observações

Elaboração de levantamento topográfico e memorial descritivo do Imóvel Rural "Jatobá I", localizado no município de São Bento-PB.

Número da ART: **PB20190244490** Tipo de ART: OBRA / SERVIÇO Registrada em: 01/04/2019 Baixada em: 11/09/2019
Forma de registro: INICIAL Participação técnica: INDIVIDUAL
Empresa contratada:

Contratante: **DAVIS TRIGUEIRO PINTO** CPF/CNPJ: **202.768.694-00**
Endereço do contratante: RUA CEL. JOSÉ AVELINO Nº: 547
Complemento: TERREO Bairro: CENTRO
Cidade: POMBAL UF: PB CEP: 58840000
Contrato: Celebrado em: 11/03/2019
Valor do contrato: R\$ 1.000,00 Tipo de contratante: PESSOA FÍSICA

Ação institucional: Outros
Endereço da obra/serviço: SÍTIO SÍTIO JACU Nº: s/n
Complemento: Bairro: ZONA RURAL
Cidade: POMBAL UF: PB CEP: 58840000
Data de início: 12/03/2019 Previsão de término: 03/04/2019
Finalidade: SEM DEFINIÇÃO
Proprietário: DAVIS TRIGUEIRO PINTO CPF/CNPJ: 202.768.694-00

Atividade Técnica: **1 - DIRETA RESOLUÇÃO 1025 -> OBRAS E SERVIÇOS - AGRIMENSURA -> MEDIÇÃO DE TERRA -> LEVANTAMENTO TOPOGRÁFICO -> #0620 - ALTIMÉTRICO 50 - EXECUCAO E PROJETO 50.8971 hectare;**

Observações

Elaboração de levantamento topográfico e memorial descritivo do Imóvel Rural "Jacu", localizado no município de Pombal-PB.

Número da ART: **PB20190244501** Tipo de ART: OBRA / SERVIÇO Registrada em: 01/04/2019 Baixada em: 11/09/2019
Forma de registro: INICIAL Participação técnica: INDIVIDUAL
Empresa contratada:

Contratante: **ENEIDE MARIA XAVIER TRIGUEIRO** CPF/CNPJ: **674.678.224-72**
Endereço do contratante: AVENIDA POMBAL Nº: 871
Complemento: CASA Bairro: MANÁIRA
Cidade: JOÃO PESSOA UF: PB CEP: 58038241
Contrato: Celebrado em: 11/03/2019
Valor do contrato: R\$ 500,00 Tipo de contratante: PESSOA FÍSICA

Ação institucional: Outros
Endereço da obra/serviço: SÍTIO JACU Nº: s/n
Complemento: Bairro: ZONA RURAL
Cidade: POMBAL UF: PB CEP: 58840000
Data de início: 12/03/2019 Previsão de término: 03/04/2019
Finalidade: SEM DEFINIÇÃO
Proprietário: ENEIDE MARIA XAVIER TRIGUEIRO CPF/CNPJ: 674.678.224-72

Atividade Técnica: **1 - DIRETA RESOLUÇÃO 1025 -> OBRAS E SERVIÇOS - AGRIMENSURA -> MEDIÇÃO DE TERRA -> LEVANTAMENTO TOPOGRÁFICO -> #0620 - ALTIMÉTRICO 50 - EXECUCAO E PROJETO 32.6530 hectare;**

Observações

Elaboração de levantamento topográfico e memorial descritivo do Imóvel Rural "Jacu", localizado no município de Pombal-PB.

Número da ART: **PB20190260424** Tipo de ART: OBRA / SERVIÇO Registrada em: 12/07/2019 Baixada em: 11/09/2019
Forma de registro: INICIAL Participação técnica: INDIVIDUAL
Empresa contratada:

Conselho Regional de Engenharia e Agronomia da Paraíba

Av. Dom Pedro I, 809 - Centro - João Pessoa - PB

Tel: + 55 (83) 3533 2525 E-mail: creapb@creapb.org.br

**CREA-****PB**



Certidão de Acervo Técnico - CAT
Resolução Nº 1025 de 30 de Outubro de 2009

CREA-PB

CAT SEM REGISTRO DE ATESTADO

146738/2019

Conselho Regional de Engenharia e Agronomia da Paraíba

Contratante: **JANNAILSON DE SOUSA DANTAS** CPF/CNPJ: **062.067.074-66**
Endereço do contratante: RUA ERNANE ROQUE DE ARRUDA Nº: S/N
Complemento: Bairro: CENTRO UF: PB CEP: 58857000
Cidade: SÃO BENTINHO
Contrato: Celebrado em: 20/06/2019
Valor do contrato: R\$ 900,00 Tipo de contratante: PESSOA FÍSICA
Ação institucional: Outros
Endereço da obra/serviço: SÍTIO TERRA VERMELHA Nº: s/n
Complemento: Bairro: ZONA RURAL
Cidade: CAJAZEIRINHAS UF: PB CEP: 58855000
Data de início: 24/06/2019 Previsão de término: 05/07/2019
Finalidade: SEM DEFINIÇÃO
Proprietário: JANNAILSON DE SOUSA DANTAS CPF/CNPJ: 062.067.074-66

Atividade Técnica: **1 - DIRETA RESOLUÇÃO 1025 -> OBRAS E SERVIÇOS - AGRIMENSURA -> MEDIÇÃO DE TERRA -> LEVANTAMENTO TOPOGRÁFICO -> #0620 - ALTIMÉTRICO 50 - EXECUCAO E PROJETO 80.6400 hectare;**

Observações

Elaboração de levantamento topográfico e memorial descritivo do Imóvel Rural "Terra Vermelha", localizado no município de Cajazeirinhas-PB.

Número da ART: **PB20190261172** Tipo de ART: OBRA / SERVIÇO Registrada em: 08/07/2019 Baixada em: 11/09/2019
Forma de registro: INICIAL Participação técnica: INDIVIDUAL
Empresa contratada:

Contratante: **WILSON SEBASTIÃO RIBEIRO** CPF/CNPJ: **144.310.251-20**
Endereço do contratante: RUA RUA ERNANE ROQUE DE ARRUDA Nº: S/N
Complemento: Bairro: CENTRO UF: PB CEP: 58857000
Cidade: SÃO BENTINHO
Contrato: Celebrado em: 26/06/2019
Valor do contrato: R\$ 600,00 Tipo de contratante: PESSOA FÍSICA
Ação institucional: Outros
Endereço da obra/serviço: SÍTIO SÍTIO SÃO PEDRO Nº: s/n
Complemento: Bairro: ZONA RURAL
Cidade: SÃO BENTINHO UF: PB CEP: 58857000
Data de início: 27/06/2019 Previsão de término: 10/07/2019
Finalidade: SEM DEFINIÇÃO
Proprietário: WILSON SEBASTIÃO RIBEIRO CPF/CNPJ: 144.310.251-20

Atividade Técnica: **1 - DIRETA RESOLUÇÃO 1025 -> OBRAS E SERVIÇOS - AGRIMENSURA -> MEDIÇÃO DE TERRA -> LEVANTAMENTO TOPOGRÁFICO -> #0620 - ALTIMÉTRICO 50 - EXECUCAO E PROJETO 38.6200 hectare;**

Observações

Elaboração de levantamento topográfico e memorial descritivo do Imóvel Rural "São Pedro", localizado no município de São Bentinho-PB.

Número da ART: **PB20190264403** Tipo de ART: OBRA / SERVIÇO Registrada em: 29/07/2019 Baixada em: 11/09/2019
Forma de registro: INICIAL Participação técnica: INDIVIDUAL
Empresa contratada:

Contratante: **FAGNER DA SILVA NOBRE** CPF/CNPJ: **039.271.974-67**
Endereço do contratante: RUA SÃO JOSÉ Nº: S/N
Complemento: Bairro: ELIAS MENDES UF: PB CEP: 58857000
Cidade: SÃO BENTINHO
Contrato: Celebrado em: 12/07/2019
Valor do contrato: R\$ 600,00 Tipo de contratante: PESSOA FÍSICA
Ação institucional: Outros
Endereço da obra/serviço: SÍTIO SÍTIO SANTANA Nº: s/n
Complemento: Bairro: ZONA RURAL
Cidade: SÃO BENTINHO UF: PB CEP: 58857000
Data de início: 15/07/2019 Previsão de término: 31/07/2019
Finalidade: SEM DEFINIÇÃO
Proprietário: FAGNER DA SILVA NOBRE CPF/CNPJ: 039.271.974-67

Atividade Técnica: **1 - DIRETA RESOLUÇÃO 1025 -> OBRAS E SERVIÇOS - AGRIMENSURA -> MEDIÇÃO DE TERRA -> LEVANTAMENTO TOPOGRÁFICO -> #0620 - ALTIMÉTRICO 50 - EXECUCAO E PROJETO 22.7135 hectare;**

Observações

Elaboração de levantamento topográfico e memorial descritivo do Imóvel Rural denominado "Santana", localizado no município de São Bentinho-PB.

Conselho Regional de Engenharia e Agronomia da Paraíba

Av. Dom Pedro I, 809 - Centro - João Pessoa - PB

Tel: + 55 (83) 3533 2525 E-mail: creapb@creapb.org.br



CREA-

PB





Certidão de Acervo Técnico - CAT
Resolução Nº 1025 de 30 de Outubro de 2009

CREA-PB

CAT SEM REGISTRO DE ATESTADO

146738/2019

Conselho Regional de Engenharia e Agronomia da Paraíba

Número da ART: **PB20190269927** Tipo de ART: OBRA / SERVIÇO Registrada em: 27/08/2019 Baixada em: 11/09/2019
Forma de registro: INICIAL Participação técnica: INDIVIDUAL
Empresa contratada:

Contratante: **LAIRES MENINO DE OLIVEIRA** CPF/CNPJ: **161.533.834-91**
Endereço do contratante: RUA RUI BARBOSA Nº: 1530
Complemento: EDIFÍCIO AGATA Bairro: CENTRO
Cidade: TOLEDO UF: PR CEP: 85900040
Contrato: 01 Celebrado em: 31/07/2019
Valor do contrato: R\$ 600,00 Tipo de contratante: PESSOA FÍSICA
Ação institucional: Outros
Endereço da obra/serviço: SÍTIO SÍTIO SANTANA Nº: s/n
Complemento: Bairro: ZONA RURAL
Cidade: SÃO BENTINHO UF: PB CEP: 58857000
Data de início: 31/07/2019 Previsão de término: 30/08/2019
Finalidade: SEM DEFINIÇÃO
Proprietário: LAIRES MENINO DE OLIVEIRA CPF/CNPJ: 161.533.834-91

Atividade Técnica: **1 - DIRETA RESOLUÇÃO 1025 -> OBRAS E SERVIÇOS - AGRIMENSURA -> MEDIÇÃO DE TERRA -> LEVANTAMENTO TOPOGRÁFICO -> #0620 - ALTIMÉTRICO 50 - EXECUCAO E PROJETO 22.7135 hectare;**

Observações

Elaboração de levantamento topográfico e memorial descritivo do Imóvel Rural denominado "Sítio Santana", localizado no município de São Bentinho-PB.

Número da ART: **PB20190269928** Tipo de ART: OBRA / SERVIÇO Registrada em: 27/08/2019 Baixada em: 11/09/2019
Forma de registro: INICIAL Participação técnica: INDIVIDUAL
Empresa contratada:

Contratante: **LAURINDO JUSTINIANO PITAS** CPF/CNPJ: **262.395.154-34**
Endereço do contratante: RUA FRANCISCO FELINTO DOS SANTOS Nº: S/N
Complemento: Bairro: CENTRO
Cidade: SÃO BENTINHO UF: PB CEP: 58857000
Contrato: Celebrado em: 31/07/2019
Valor do contrato: R\$ 900,00 Tipo de contratante: PESSOA FÍSICA
Ação institucional: Outros
Endereço da obra/serviço: SÍTIO TERRA VERMELHA Nº: s/n
Complemento: Bairro: ZONA RURAL
Cidade: CAJAZEIRINHAS UF: PB CEP: 58855000
Data de início: 31/07/2019 Previsão de término: 30/08/2019
Finalidade: SEM DEFINIÇÃO
Proprietário: LAURINDO JUSTINIANO PITAS CPF/CNPJ: 262.395.154-34

Atividade Técnica: **1 - DIRETA RESOLUÇÃO 1025 -> OBRAS E SERVIÇOS - AGRIMENSURA -> MEDIÇÃO DE TERRA -> LEVANTAMENTO TOPOGRÁFICO -> #0620 - ALTIMÉTRICO 50 - EXECUCAO E PROJETO 80.6398 hectare;**

Observações

Elaboração de levantamento topográfico e memorial descritivo do Imóvel Rural " Sítio Terra Vermelha", localizado no município de Cajazeirinhas-PB.

Número da ART: **PB20190272328** Tipo de ART: OBRA / SERVIÇO Registrada em: 06/09/2019 Baixada em: 12/09/2019
Forma de registro: SUBSTITUIÇÃO Participação técnica: INDIVIDUAL
Empresa contratada:

Contratante: **EGINALDO MENDES LEITE** CPF/CNPJ: **098.463.874-15**
Endereço do contratante: SÍTIO VARZEA DE DENTRO Nº: S/N
Complemento: Às margens da BR 230 Bairro: Zona Rural
Cidade: SÃO BENTINHO UF: PB CEP: 58857000
Contrato: Celebrado em: 02/09/2019
Valor do contrato: R\$ 700,00 Tipo de contratante: PESSOA FÍSICA
Ação institucional: Outros
Endereço da obra/serviço: SÍTIO VÁRZEA DE DENTRO Nº: s/n
Complemento: Bairro: ZONA RURAL
Cidade: SÃO BENTINHO UF: PB CEP: 58857000
Data de início: 02/09/2019 Previsão de término: 12/09/2019
Finalidade: SEM DEFINIÇÃO

Conselho Regional de Engenharia e Agronomia da Paraíba

Av. Dom Pedro I, 809 - Centro - João Pessoa - PB

Tel: + 55 (83) 3533 2525 E-mail: crea.pb@creapb.org.br



CREA-

PB





Certidão de Acervo Técnico - CAT
Resolução Nº 1025 de 30 de Outubro de 2009

Conselho Regional de Engenharia e Agronomia da Paraíba

CREA-PB

CAT SEM REGISTRO DE ATESTADO

146738/2019

Proprietário: EGINALDO MENDES LEITE

CPF/CNPJ: 098.463.874-15

Atividade Técnica: 1 - DIRETA RESOLUÇÃO 1025 -> OBRAS E SERVIÇOS - AGRIMENSURA -> MEDIÇÃO DE TERRA -> LEVANTAMENTO TOPOGRÁFICO -> #0620 - ALTIMÉTRICO 15 - EXECUÇÃO 35.6933 hectare;

Observações

Elaboração de levantamento topográfico e memorial descritivo do Imóvel Rural "Várzea de Dentro", localizado no município de São Bentinho-PB.

Informações Complementares

Certidão de Acervo Técnico nº 146738/2019

16/09/2019, 14:20

YaY9a

Esta certidão perderá a validade, caso ocorra qualquer alteração posterior dos elementos cadastrais nela contidos

A autenticidade desta Certidão pode ser verificada em: <http://crea-pb.sitac.com.br/publico/>, com a chave: YaY9a

Conselho Regional de Engenharia e Agronomia da Paraíba

Av. Dom Pedro I, 809 - Centro - João Pessoa - PB

Tel: + 55 (83) 3533 2525. E-mail: creapb@creapb.org.br



**CREA-
PB**





Certidão de Acervo Técnico - CAT
Resolução Nº 1025 de 30 de Outubro de 2009

CREA-PB

CAT SEM REGISTRO DE ATESTADO

137825/2018

Conselho Regional de Engenharia e Agronomia da Paraíba

CERTIFICAMOS, em cumprimento ao disposto na Resolução nº 1.025, de 30 de outubro de 2009, do Confea, que consta dos assentamentos deste Conselho Regional de Engenharia e Agronomia da Paraíba - Crea-PB, o Acervo Técnico do profissional **KATHERINE DA SILVA SOUSA** referente à(s) Anotação(ões) de Responsabilidade Técnica - ART abaixo discriminada(s):

Profissional: **KATHERINE DA SILVA SOUSA**
Registro: **1044340/2015 PB** RNP: **1614855994**
Título profissional: ENGENHEIRA AMBIENTAL, ENGENHEIRA DE SEGURANÇA DO TRABALHO

Número da ART: **PB20160089822** Tipo de ART: OBRA / SERVIÇO Registrada em: 17/08/2016 Baixada em: 07/04/2017
Forma de registro: SUBSTITUIÇÃO Participação técnica: INDIVIDUAL
Empresa contratada:

Contratante: **IRENILDO SANTINO DA SILVEIRA** CPF/CNPJ: **162.298.038-79**
Endereço do contratante: RUA ERNANE ROQUE DE ARRUDA Nº: S/N
Complemento: CASA Bairro: CENTRO
Cidade: São Bentinho UF: PB CEP: 58857000
Contrato: Celebrado em: 11/06/2016
Valor do contrato: R\$ 0,00 Tipo de contratante: PESSOA FÍSICA
Ação institucional: Outros
Endereço da obra/serviço: SÍTIO casa Nº: s/n
Complemento: Bairro: zona rural
Cidade: São Bentinho UF: PB CEP: 58857000
Coordenadas Geográficas: 06°53'41.05"S, 37°44'38.30"W
Data de início: 11/06/2016 Previsão de término: 10/08/2016
Finalidade: SEM DEFINIÇÃO
Proprietário: IRENILDO SANTINO DA SILVEIRA CPF/CNPJ: 162.298.038-79

Atividade Técnica: **1 - DIRETA RESOLUÇÃO 1025 -> OBRAS E SERVIÇOS - AGRIMENSURA -> MEDIÇÃO DE TERRA -> #0619 - LEVANTAMENTO TOPOGRÁFICO 50 - EXECUCAO E PROJETO 83.55 hectare;**

Observações

Projeto e execução de medição de terra e levantamento topográfico para fins de Cadastro Ambiental Rural - CAR.

Número da ART: **PB20160095377** Tipo de ART: OBRA / SERVIÇO Registrada em: 21/09/2016 Baixada em: 07/04/2017
Forma de registro: INICIAL Participação técnica: INDIVIDUAL
Empresa contratada:

Contratante: **Laticínio Belo Vale LTDA** CPF/CNPJ: **41.221.516/0001-43**
Endereço do contratante: RUA MANOEL CELESTINO DE PAULA Nº: 101
Complemento: comercial Bairro: VÁRZEA DA CRUZ
Cidade: SOUSA UF: PB CEP: 58806658
Contrato: 05 Celebrado em: 12/09/2016
Valor do contrato: R\$ 8.000,00 Tipo de contratante: PESSOA JURÍDICA
Ação institucional: Outros
Endereço da obra/serviço: RUA MANOEL CELESTINO DE PAULA Nº: 101
Complemento: comercial Bairro: VÁRZEA DA CRUZ
Cidade: SOUSA UF: PB CEP: 58806658
Data de início: 12/09/2016 Previsão de término: 30/09/2016
Finalidade: SEM DEFINIÇÃO
Proprietário: Laticínio Belo Vale LTDA CPF/CNPJ: 41.221.516/0001-43

Atividade Técnica: **4 - CONSULTORIA RESOLUÇÃO 1025 -> OBRAS E SERVIÇOS - MEIO AMBIENTE -> MEIO AMBIENTE -> #3369 - ESTUDO DE IMPACTO AMBIENTAL - EIA 54 - ELABORAÇÃO 60000.00 metro quadrado; 4 - CONSULTORIA RESOLUÇÃO 1025 -> OBRAS E SERVIÇOS - MEIO AMBIENTE -> MEIO AMBIENTE -> RELATÓRIOS -> #3371 - RELATÓRIO DE IMPACTO AMBIENTAL - RIMA 54 - ELABORAÇÃO 60000.00 metro quadrado;**

Observações

Elaboração de Estudo de Impacto Ambiental e relatório de impacto ambiental, referente a indústria de Laticínio Belo Vale LTDA, realizado em Sousa-PB





Certidão de Acervo Técnico - CAT
Resolução Nº 1025 de 30 de Outubro de 2009

Conselho Regional de Engenharia e Agronomia da Paraíba

CREA-PB

CAT SEM REGISTRO DE ATESTADO

137825/2018

———— Informações Complementares ————

Certidão de Acervo Técnico nº 137825/2018
20/12/2018, 14:16
BBw83

Esta certidão perderá a validade, caso ocorra qualquer alteração posterior dos elementos cadastrais nela contidos

A autenticidade desta Certidão pode ser verificada em: <http://crea-pb.sitac.com.br/publico/>, com a chave: BBw83





CERTIDÃO DE REGISTRO E QUITAÇÃO
PESSOA FÍSICA
Lei Federal Nº 5194 de 24 de Dezembro de 1966

CREA-PB

Nº 161995/2021
Emissão: 22/03/2021
Validade: 31/03/2022
Chave: b8AwZ

Conselho Regional de Engenharia e Agronomia da Paraíba

CERTIFICAMOS que o profissional mencionado encontra-se registrado neste Conselho, nos termos da Lei 5.194/66, de 24/12/1966, conforme os dados acima. CERTIFICAMOS, ainda, face o estabelecimento nos artigos 68 e 69 da referida Lei, que o interessado não se encontra em débito com o CREA-PB.

Interessado(a)

Profissional: KATHERINE DA SILVA SOUSA
Registro: 1614855994
CPF: 086.905.254-32
Endereço: RUA JÚLIO VIEIRA DE ALMEIDA, 00, casa, MARIA RACHEL, SOUSA, PB, 58804685
Tipo de Registro: Registro Definitivo de Profissional (DIPLOMADO NO PAÍS)
Data de registro: 28/10/2015

Título(s)

GRADUAÇÃO

ENGENHEIRA AMBIENTAL
Atribuição: RESOLUÇÃO Nº 447, DE 22 DE SETEMBRO DE 2000.(HABILITADA PARA EXECUTAR GEORREFERENCIAMENTO DE IMÓVEIS RURAIS)
Instituição de Ensino: UNIVERSIDADE FEDERAL DE CAMPINA GRANDE - CCT/POMBAL
Data de Formação: 09/04/2015

PÓS - ENGENHARIA

ENGENHEIRA DE SEGURANÇA DO TRABALHO
Atribuição: ARTIGO 4º DA RESOLUÇÃO 359/91 DO CONFEA.
Instituição de Ensino: FACULDADES INTEGRADAS DE PATOS
Data de Formação: 04/03/2017

Descrição

CERTIDÃO DE REGISTRO E QUITAÇÃO PESSOA FÍSICA

Informações / Notas

- A falsificação deste documento constitui-se em crime previsto no Código Penal Brasileiro, sujeitando o(a) autor(a) à respectiva ação penal.
- CERTIFICAMOS que caso ocorra(m) alteração(ões) no(s) elemento(s) contido(s) neste documento, esta Certidão perderá a sua validade para todos os efeitos.
- Esta certidão perderá a validade, caso ocorra qualquer alteração posterior dos elementos cadastrais nela contidos.
- Válido em todo território nacional.

Última Anuidade Paga

Ano: 2021 (1/1)

Autos de Infração

Nada consta

Responsabilidades Técnicas

Empresa: PROJECTE - ENGENHARIA, ARQUITETURA, CONSTRUÇÕES E CONSULTORIA LTDA - ME
Registro: 0000341022
CNPJ: 13.556.557/0001-55
Data Início: 18/11/2019
Data Fim: Indefinido
Data Fim de Contrato: Indefinido
Tipo de Responsabilidade: RESPONSÁVEL TÉCNICO
Carga Horária: Domingo: Nenhum horário cadastrado para este dia; Segunda-Feira: 08:00:00 às 12:00:00; Terça-Feira: 08:00:00 às 12:00:00; Quarta-Feira: 08:00:00 às 12:00:00; Quinta-Feira: 08:00:00 às 12:00:00; Sexta-Feira: 08:00:00 às 12:00:00; Sábado: Nenhum horário cadastrado para este dia;
Observação: CONTRATO 4H/DIA - 08:00 AS 12:00





PROPOSTA COMERCIAL

Cliente: PREFEITURA MUNICIPAL DE CAJAZEIRINHAS

***Serviços: ELABORAÇÃO DE PROJETOS E CONSULTORIA
EM SEGURANÇA DO TRABALHO***

Data de Emissão: 15/07/2021

Elaborado por:

Katherine da Silva Sousa

Engenheira Ambiental e Segurança do Trabalho

Especialista em Geoprocessamento e Georreferenciamento

Credenciamento INCRA: DGRD

CREA-PB: 1614855994

katherinesousasilva@hotmail.com



À

PREFEITURA MUNICIPAL DE CAJAZEIRINHAS-PB

Ref.: Orçamento para Contratação de Serviços Técnicos de Engenharia

Objeto: CONTRATAÇÃO PARA PRESTAÇÃO DE SERVIÇOS DE GEORREFERENCIAMENTO E DESMEMBRAMENTO DE IMÓVEIS RURAIS

Prezados Senhores,

A empresa Eng. Katherine da Silva Sousa, inscrita no CPF sob o nº 086.905.254-32, sediada no endereço Rua Severino Soares da -Silva, 158, Centro, CEP 58.857-000, SÃO BENTINHO - PB, telefone/fax nº (83) 99865-6232, tem a satisfação de apresentar PROPOSTA COMERCIAL, visando participar a contratação supracitada.

Atenciosamente,

Katherine da Silva Sousa

Katherine da Silva Sousa
Engenheira Ambiental e Segurança do Trabalho
Especialista em Geoprocessamento e Georreferenciamento
CREA-PB: 1614855994

Katherine da Silva Sousa

1. ESCOPO DOS TRABALHOS

Este documento tem como objetivo, apresentar proposta financeira para prestação dos serviços de Georreferenciamento e Desmembramento de Imóveis Rurais situados no município de Cajazeirinhas-PB.

Estão previstas as seguintes atividades:

1.1 Descrição dos Serviços e Orçamento

Objeto: Georreferenciamento e Desmembramento de Imóveis Rurais.

ITEM N°	DESCRIÇÃO	UNID	QUANT.	VALOR UNITÁRIO	VALOR TOTAL
1	Desmembramento de área de 22,5 hectares - Bival Dantas	unid	1,00	1.200,00	1.200,00
2	Desmembramento de área de 18,9 hectares - Bival Dantas	Unid	1,00	1.000,00	1.000,00
3	Desmembramento de área de 34,5 hectares - Geraldo Machado	unid	1,00	1.200,00	1.200,00
4	Georreferenciamento de 61 hectares e posterior desmembramento de área 15,4 hectares – Severina Pereira	unid	1,00	1.200,00	1.200,00
5	Georreferenciamento de 10 hectares e posterior desmembramento de área 5,3 hectares - José Alves	unid	1,00	1.000,00	1.000,00
6	Desmembramento de área de 8,96 hectares - Antônio Souza	unid	1,00	1.100,00	1.100,00
7	Georreferenciamento de posterior desmembramento de área 16,7 hectares - Pedro Pereira	unid	1,00	1.100,00	1.100,00
8	Georreferenciamento de posterior desmembramento de área 11,23 hectares - Inaldo Pereira	unid	1,00	1.100,00	1.100,00
9	Georreferenciamento e posterior desmembramento de área 5,57 hectares - José Pereira	unid	1,00	1.100,00	1.100,00
	VALOR TOTAL PROPOSTO:				R\$ 10.000,00

Katherine da Silva Sousa

2. PRODUTOS

O orçamento para os itens listados acima, inclui a levantamento de campo de todas as áreas, georreferenciamento, elaboração de mapas e plantas, memoriais descritivos, declarações pertinentes aos limites do imóvel, emissão de ARTs, relatório de serviços executados, revisão quando for necessário e suporte de consultoria para orientação e informação à contratante sobre os serviços e produtos e em caso de ocorrência de dúvidas.

Todos os produtos serão entregues em formato impresso e digital.

3. VALOR GLOBAL DA PROPOSTA

Será cobrado o valor de R\$ 10.000,00 (dez mil reais) para a execução de todas as atividades previstas nesta proposta.

4. PRAZOS

Os prazos serão definidos conforme necessidade do cliente, a combinar posteriormente.

5. OUTRAS INFORMAÇÕES

Contato: (83) 99865-6232; (83) 99910-7969

E-mail: katherinesousasilva@hotmail.com

Dados Bancários: Caixa Econômica Federal – Agência (Pombal-PB): 0732 - Operação:

013 - Conta Corrente: 00038123-5; Banco Inter – Agência: 0001 Conta: 13389636-6

Responsável pela proposta: Eng. Katherine da Silva Sousa

Prazo de Validade da Proposta: 60 (sessenta) dias.

Katherine da Silva Sousa

Katherine da Silva Sousa

Katherine da Silva Sousa

Engenheira Ambiental e Segurança do Trabalho

Especialista em Geoprocessamento e Georreferenciamento

CREA-PB: 1614855994

Katherine da Silva Sousa